



Formation OASIS-OKAPI

Session 7 : OKAPI 2.0



OASIS-OKAPI

Systèmes pour la gestion des ouvrages d'art

2.Prise en main de l'applcatif mobilité OKAPI

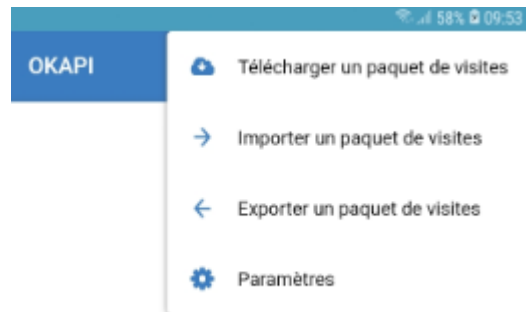
Comment utiliser Okapi, comment y accéder

Cliquez sur l'icône



- lors de la première connexion votre login et mot de passe seront demandés. La connexion sera ensuite automatique

A quoi servent les icônes:



← Télécharger des visites/ via la 4G

← Import des visites un fichier Kie depuis OasisWeb

← Export des visites vers Oasisweb

← Zone de paramétrage,
accessible avec les droits administrateur

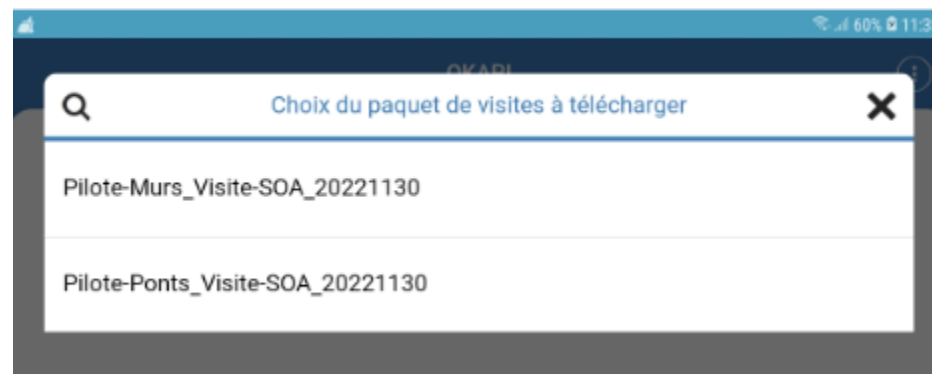
- Icônes « Gestion des paquets de visites / récupération des paquets »



Identifiez-vous en indiquant vos login et mot de passe dans la fenêtre affichée.



Une fois la synchronisation effectuée la liste des paquets téléchargeable apparaît



Une fois terminé tous les paquets de visites seront le bureau d'Okapi

Visites planifiées

-  Pilote-Murs_Visite-SOA_20221130
8 à faire
-  Pilote-Ponts_Visite-SOA_20221130
18 à faire

MN-VC003-050C
Type Pont Visite SOA
Structure Visite en anse de panier
Voie VC Route de Lamotte(VC 3)



MN-VC011-020A
Type Pont Visite SOA
Structure Cadre fermé PFC
Voie Av Avenue de Fonneure(VC 11)



MN-VC013-010A
Type Pont Visite SOA
Structure Poutre adhérence

Rechercher

Filter par à faire (8)

Trier par Identifiant



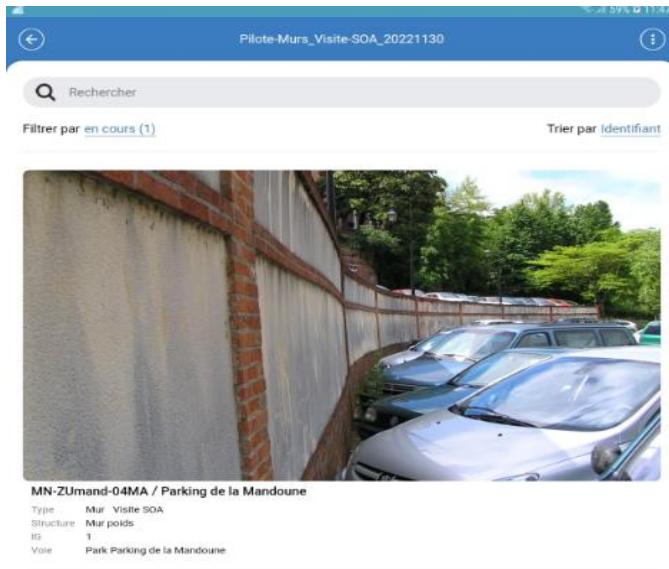
AL-ZUmars-01MB
Type Mur Visite SOA
Structure Talus revêtu d'éléments béton
Voie PI Place du 19 Mars 1962



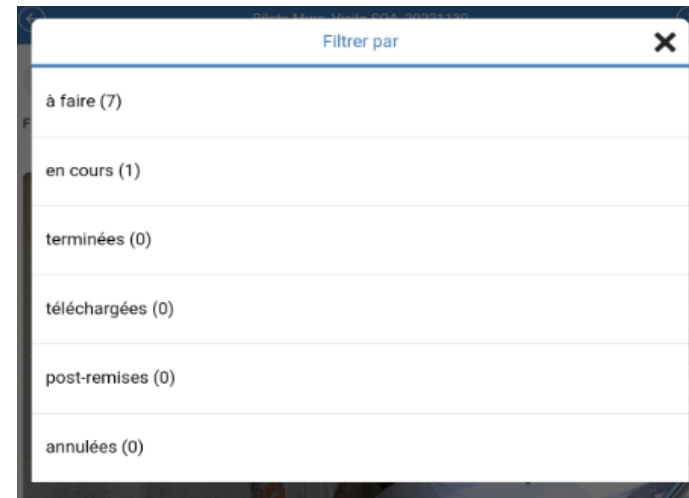
MN-ZUdupu-01MA
Type Mur Visite SOA
Structure Mur revêtu

Cliquer sur le paquet de visite à récupérer (ouvrages du secteur concerné)

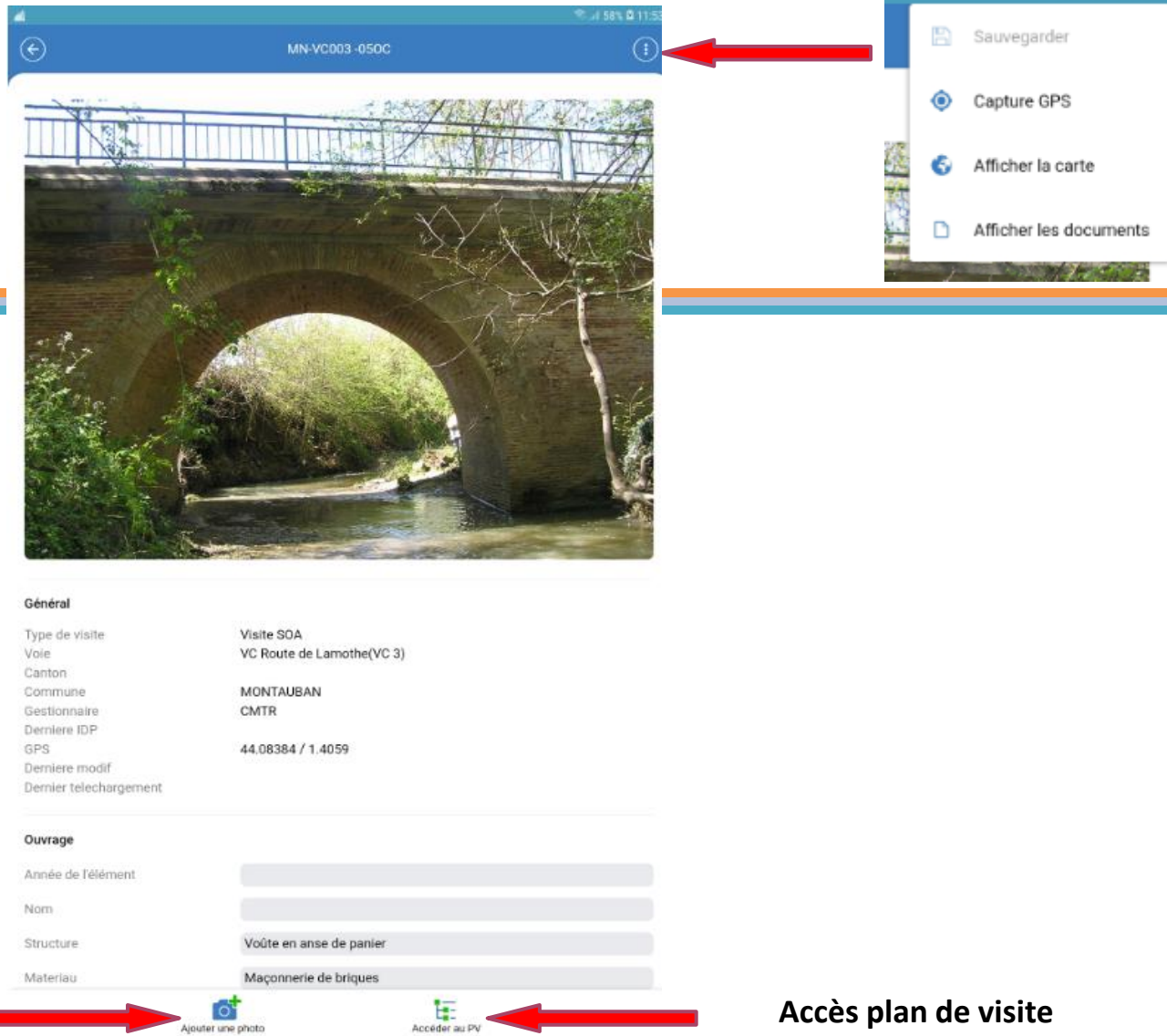
Au démarrage okapi s'ouvrira sur les ouvrages en cours



En cliquant sur le filtre on aura tout la liste des ouvrages du paquets de visite avec leur statut



- Exemple de fiche de visite d'ouvrage



MN-VC003-050C

Sauvegarder
Capture GPS
Afficher la carte
Afficher les documents

Général

Type de visite	Visite SOA
Voie	VC Route de Lamothe(VC 3)
Canton	
Commune	MONTAUBAN
Gestionnaire	CMTR
Derniere IDP	
GPS	44.08384 / 1.4059
Derniere modif	
Dernier telechargement	

Ouvrage

Année de l'élément	
Nom	
Structure	Voûte en anse de panier
Materiau	Maçonnerie de briques

Ajouter une photo

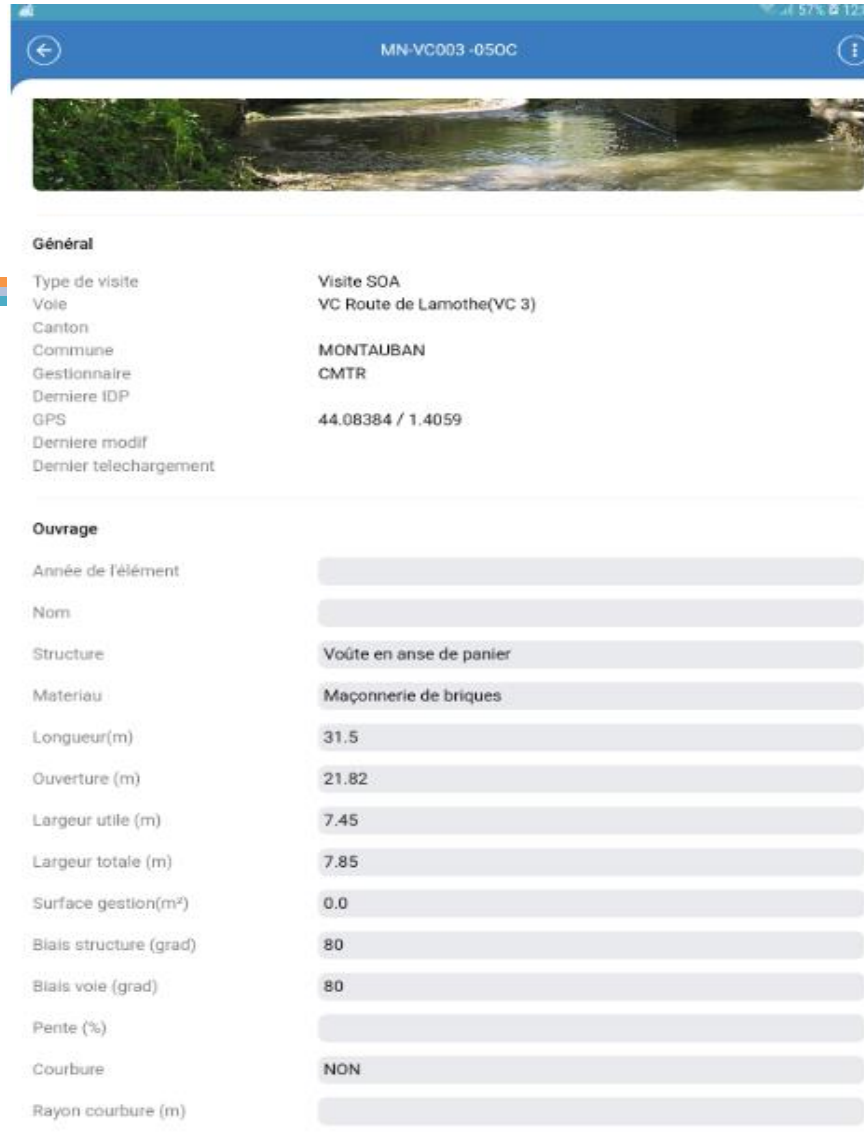
Accéder au PV

Prise de photos

Accès plan de visite

- Déroulé type de visite (exemple)
Plan de visite étape par étape

1/ condition Général



MN-VC003 -050C

Général

Type de visite	Visite SOA
Vole	VC Route de Lamothe(VC 3)
Canton	
Commune	MONTAUBAN
Gestionnaire	CMTR
Derniere IDP	
GPS	44.08384 / 1.4059
Derniere modif	
Dernier telechargement	

Ouvrage

Année de l'élément	
Nom	
Structure	Voûte en anse de panier
Materiau	Maçonnerie de briques
Longueur(m)	31.5
Ouverture (m)	21.82
Largeur utile (m)	7.45
Largeur totale (m)	7.85
Surface gestion(m²)	0.0
Biais structure (grad)	80
Biais voie (grad)	80
Pente (%)	
Courbure	NON
Rayon courbure (m)	

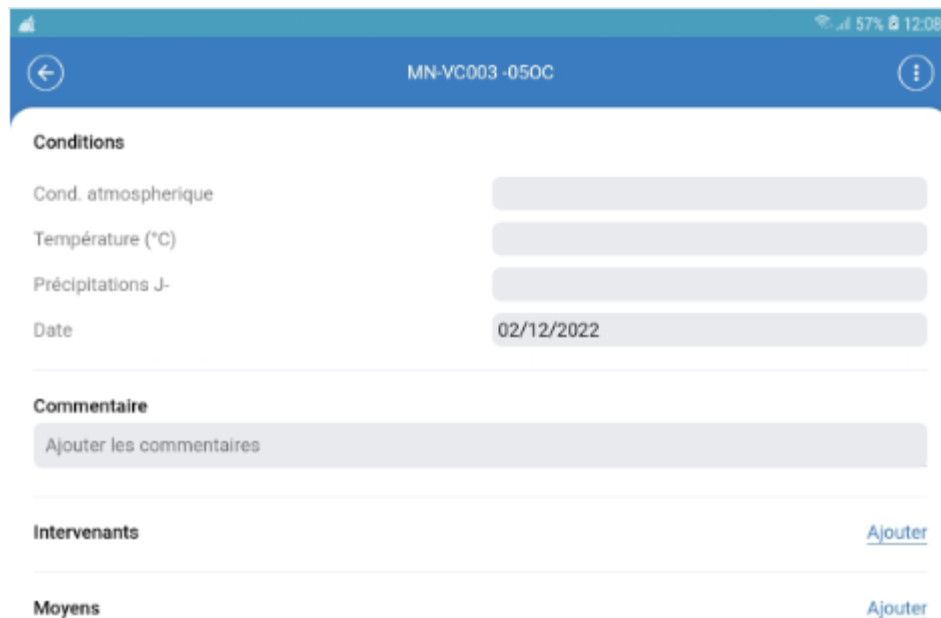
Plan de visite étape par étape

2/ conditions de la visite

Conditions de la visite



Conditions
Temperature
Precipitations
Date 02/12/2022
Commentaire
Intervenants
Moyens



MN-VC003-050C

Conditions

Cond. atmospherique

Température (°C)

Précipitations J-

Date 02/12/2022

Commentaire

Intervenants [Ajouter](#)

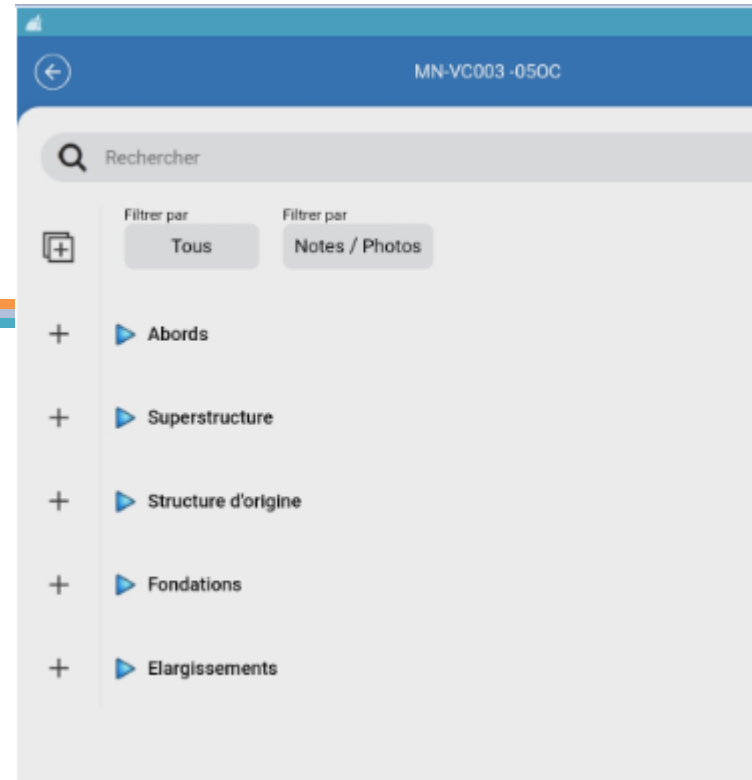
Moyens [Ajouter](#)

Plan de visite étape par étape

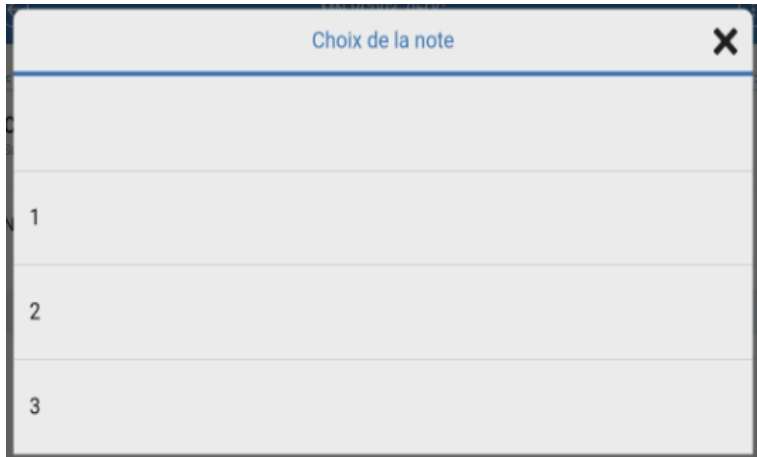
3/ Accéder au PV de visite



Important
Chaque élément doit être renseigné
Il reprend surtout la plus mauvaise
note rencontrée



4/ Notation des éléments visités



5/ Prendre obligatoirement une photo des désordres pour une meilleur compréhension de la note

