

ANNEXE 6 – RECHERCHES ET ÉDITIONS

| | |
|---|----|
| Recherches et requêtes de recherche | 1 |
| La recherche directe | 2 |
| La recherche rapide | 4 |
| Les requêtes de recherche | 8 |
| Un système de recherche multicritères | 11 |
| ▶ Exemple «OA en béton précontraint dans une UTT » | 12 |
| ▶ Exemple « ouvrages de plus de 50 ans » | 13 |
| ▶ Exemple « ouvrages sur une commune » | 13 |
| ▶ Exemple « ouvrages sur une voie franchie ou portée » | 14 |
| ▶ Exemple « bassins hydrauliques sur une route ou autoroute » | 15 |
| ▶ Exemple d'ouvrages en évolution | 16 |
| Restitutions | 17 |
| ▶ Editer le résultat dans un tableau interactif | 17 |
| ▶ Production d'un PDF | 18 |
| ▶ Liste des ouvrages dits « préoccupants » | 19 |
| Editions et impressions | 19 |
| Personnalisation des modèles | 19 |
| Obtenir des éditions sur un ouvrage | 20 |
| Edition de documents | 21 |
| ▶ Edition de fiches « ouvrage » ergonomiques comprenant une location cartographique et une photographie | 21 |
| ▶ Edition de fiches de « visite terrain » ergonomiques | 23 |
| ▶ Edition de rapports de visite dynamique avec certains champs pré-saisi | 25 |
| ▶ Edition de tableaux de programmation par ouvrage, secteur, unité, année | 26 |
| ▶ Edition de tableaux de bord de synthèse par type d'ouvrage et général | 27 |
| ▶ Edition de bilans de coûts de travaux effectués et à prévoir | 27 |
| Edition automatique | 28 |
| Mise à disposition de modèles d'édition | 28 |
| ▶ Synthèses | 28 |
| ▶ Historique des visites après une visite de réception de travaux | 30 |
| ▶ Bilans sur les infrastructures | 31 |
| ▶ Bilans sur les visites | 32 |
| ▶ Bilans sur les défauts | 35 |
| ▶ Bilans sur les éléments | 38 |
| ▶ Bilans sur les actions | 40 |
| ▶ Bilans sur les programmes | 41 |

Recherches et requêtes de recherche

Les premières recherches de base sont effectuées en mode plein texte : type d'ouvrage, identifiant, commune, route, etc.

Les secondes en combinant le mode plein texte et les thématiques : thématique « IG » sur la vue Ouvrages (pour une recherche sur les notations), thématique « Statut » sur la vue Visites (pour une recherche sur l'avancement des visites).

Pour les recherches avancées qui s'appuient sur les données informatisées structurées et incluent des données historisées, plusieurs solutions sont possibles.

- La première solution qui consiste à utiliser les vues et les thématiques a l'avantage de la simplicité. Par exemple, la recherche des ouvrages dont la note a changé entre les deux dernières visites peut être effectuée en utilisant la thématique « Evolution IG » ; la recherche des ouvrages de type « bow-string » en utilisant la thématique « Structure » ; la recherche des bassins hydrauliques à entretenir en utilisant la vue « Propositions d'action » sur les bassins.
- La seconde solution consiste à utiliser des requêtes prédéfinies par les administrateurs fonctionnels et associées aux profils des utilisateurs.


La recherche directe

Vous disposez d'un éditeur de texte pour procéder à la recherche d'un ouvrage, d'une commune, d'une rue, etc. :

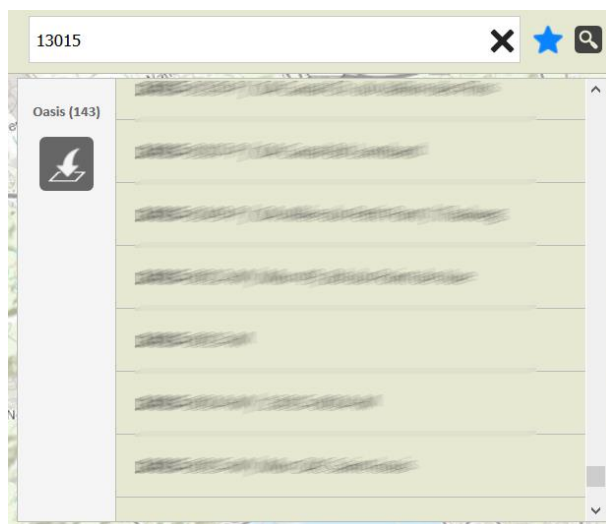
- Dans l'éditeur de texte pour « recherche rapide » situé à droite dans la barre de titre :



- Entrez le nom de l'ouvrage, de la commune, de l'élément recherché :



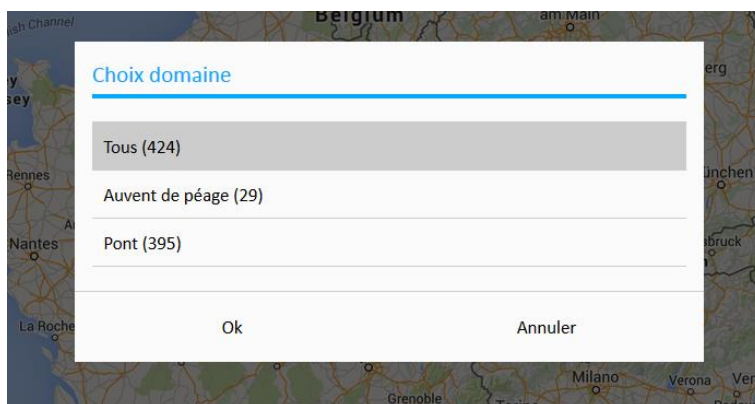
- L'interface affiche une liste d'éléments contenant la séquence de caractères entrés :



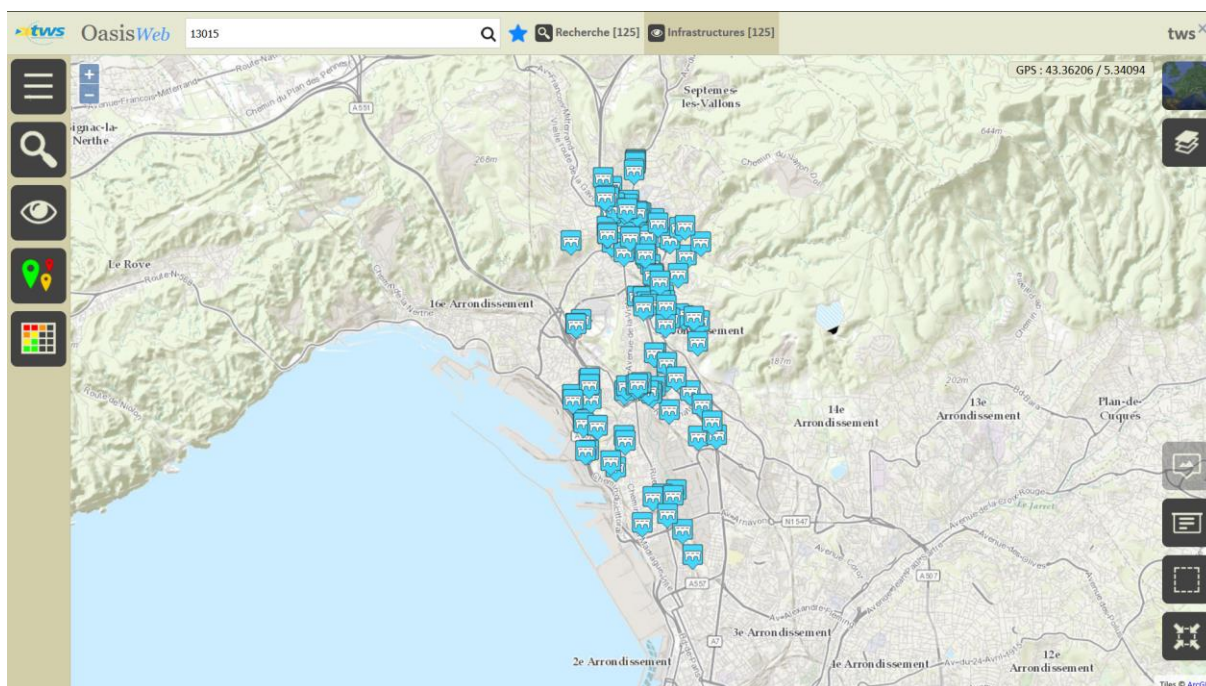
- Il s'agit de tous les ouvrages et éléments d'ouvrages contenant la séquence de caractères recherchés. Dans notre exemple, la séquence de caractères a été trouvée 143 fois.
- Pour afficher les ouvrages dans l'interface OASIS, cliquez dans le bouton [Transférer vers la carte] :



- Si la séquence de caractères recherchés est retrouvée dans différents types d'ouvrages, OASIS vous demandera le domaine sur lequel vous voulez travailler :



- Vous choisirez alors de travailler sur un type d'ouvrage particulier ou sur tous.
- Cliquez ensuite dans [OK], et les ouvrages recherchés sont représentés dans la carte :



La recherche rapide

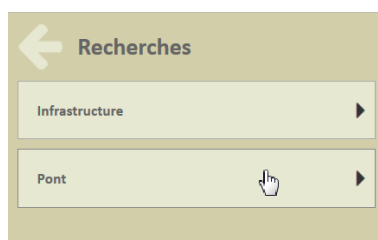
- Utilisez le bouton illustré par une « loupe » :



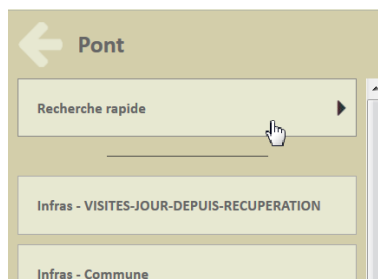
- Et choisissez un domaine d'investigation :



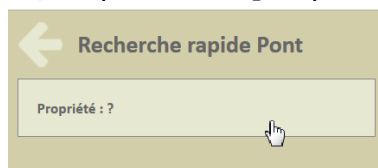
- en choisissant de travailler sur toutes les infrastructures ou sur un type d'ouvrage particulier :



- Puis cliquez dans l'option [Recherche rapide] située au-dessus des requêtes disponibles :



- Commencez par choisir la propriété sur laquelle rechercher :
 - Dans le panneau latéral, cliquez dans [Propriété] :



- Dans la fenêtre qui s'est superposée à la zone d'affichage, entrez le critère de recherche ou faites défiler la liste de critères pour en sélectionner un :

- et cliquez dans [OK] :

- Puis, si vous ne souhaitez pas utiliser le comparateur [Egal], choisissez-en un autre :
 - Dans le panneau latéral, cliquez dans [Comparateur] :

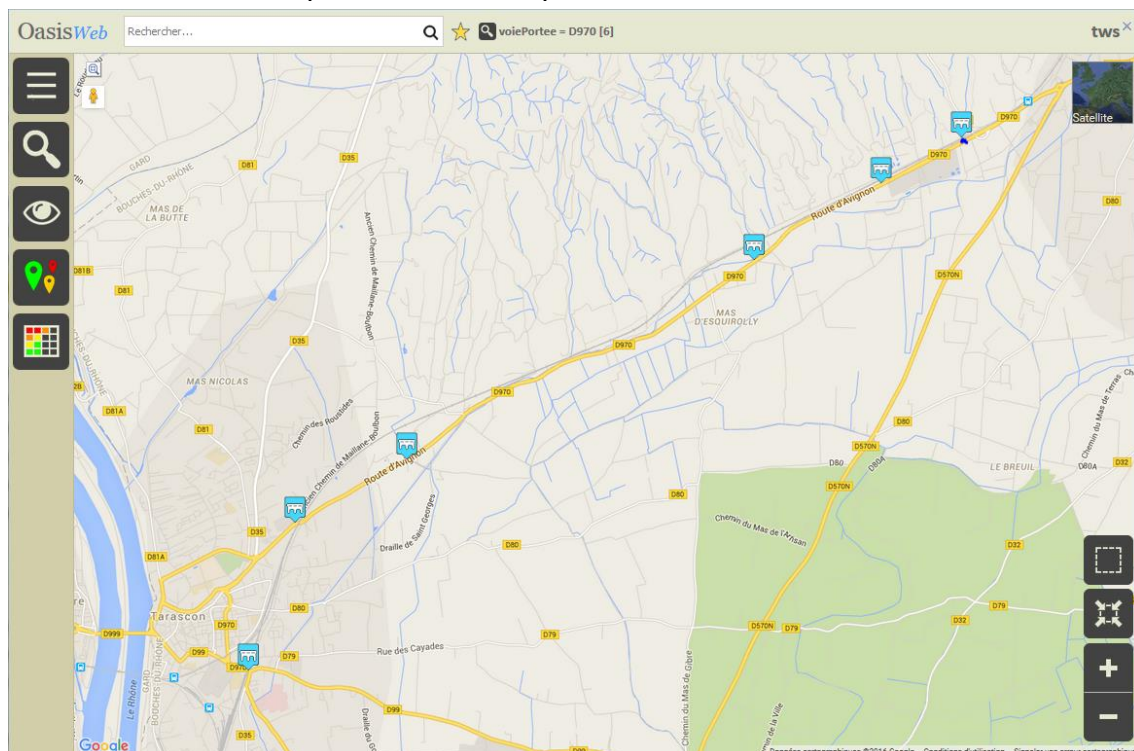
- Et sélectionnez-le dans la fenêtre qui s'est superposée à la zone d'affichage,

- Entrez ensuite la valeur de comparaison :
 - Dans le panneau latéral, cliquez dans [Valeur] :

- Dans la fenêtre qui s'est superposée à la zone d'affichage, entrez le critère de recherche ou faites défiler la liste de critères pour en sélectionner un :

- et cliquez dans [OK].
- Pour lancer la requête, cliquez dans le bouton [Valider] du panneau latéral :

- Les infrastructures répondant à la requête sont affichées dans la zone d'affichage :



Les requêtes de recherche

La <Recherche> OASIS permet de choisir un domaine d'investigation (infrastructures, ponts, murs, etc.) avant de procéder à une requête de sélection (commune, canton, structure, matériau, etc.).

Pour procéder à une recherche :

- Utilisez le bouton illustré par une « loupe » :



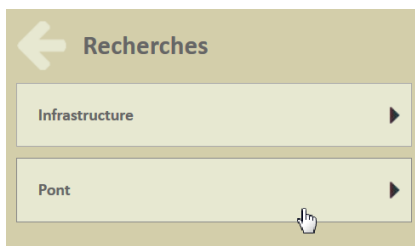
- Commencez par choisir le domaine d'investigation :

Recherches

Infrastructure

Pont

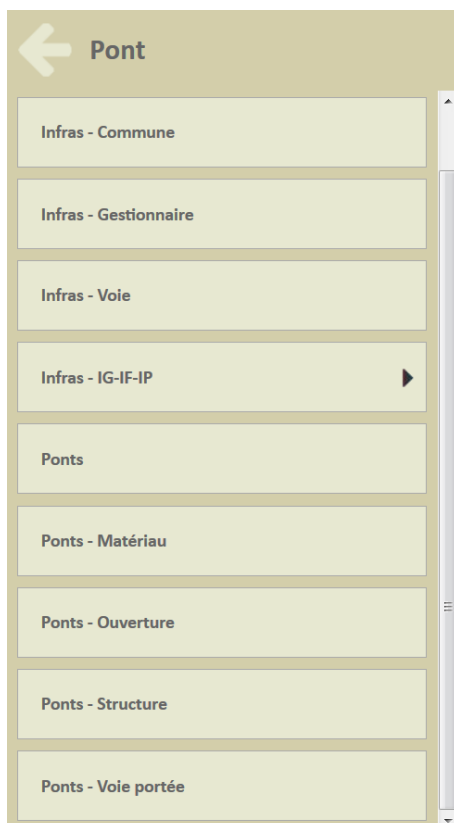
- en choisissant de travailler sur toutes les infrastructures ou sur un type d'ouvrage particulier :



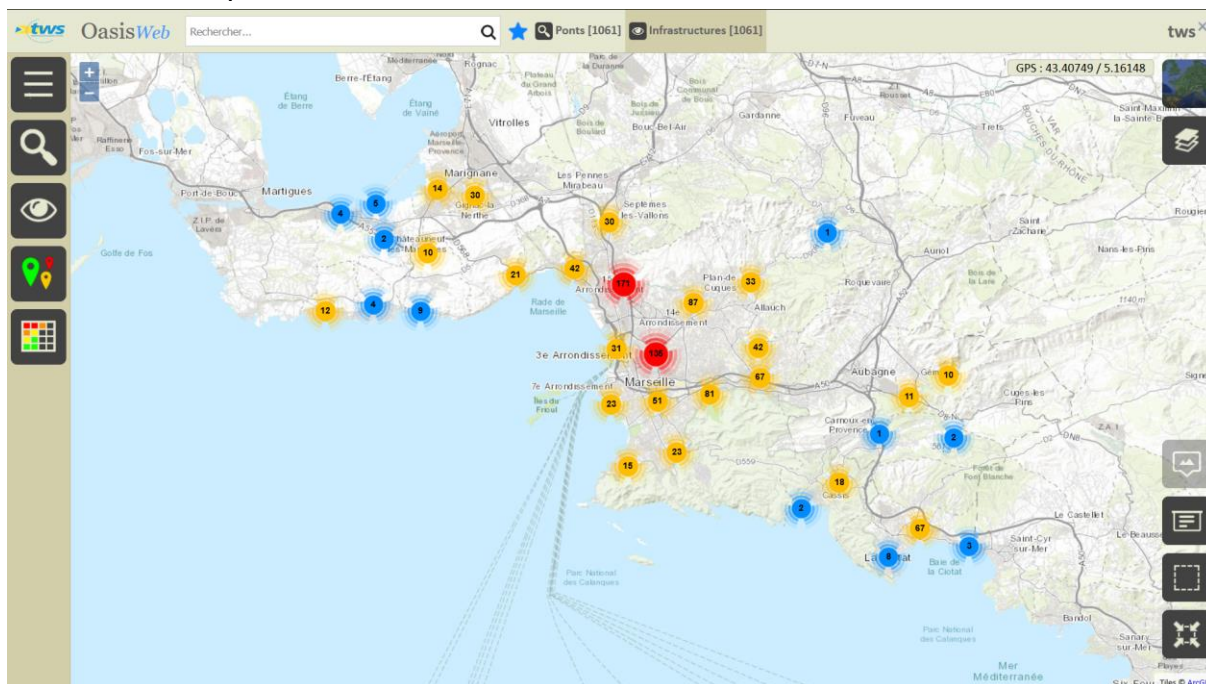
- Puis lancez une requête de recherche, sachant que les requêtes disponibles dépendent du domaine précédemment choisi.

Remarque : Si vous choisissez un type d'ouvrage, vous afficherez les requêtes de recherche associées aux infrastructures tout type d'ouvrage confondu et celles associées au type d'ouvrage.

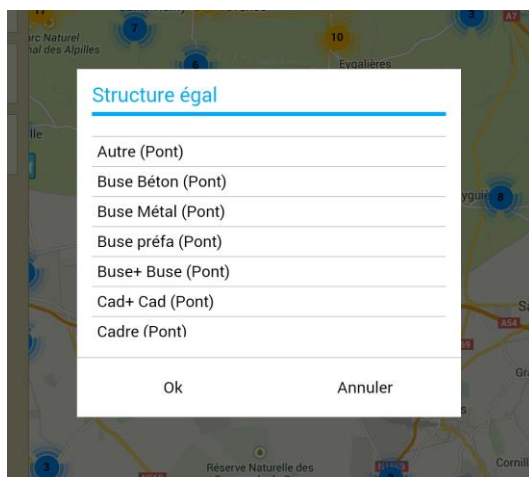
- Vous avez choisi, par exemple le domaine Ponts, et les requêtes de recherches associées aux ponts et aux infrastructures sont retournées :



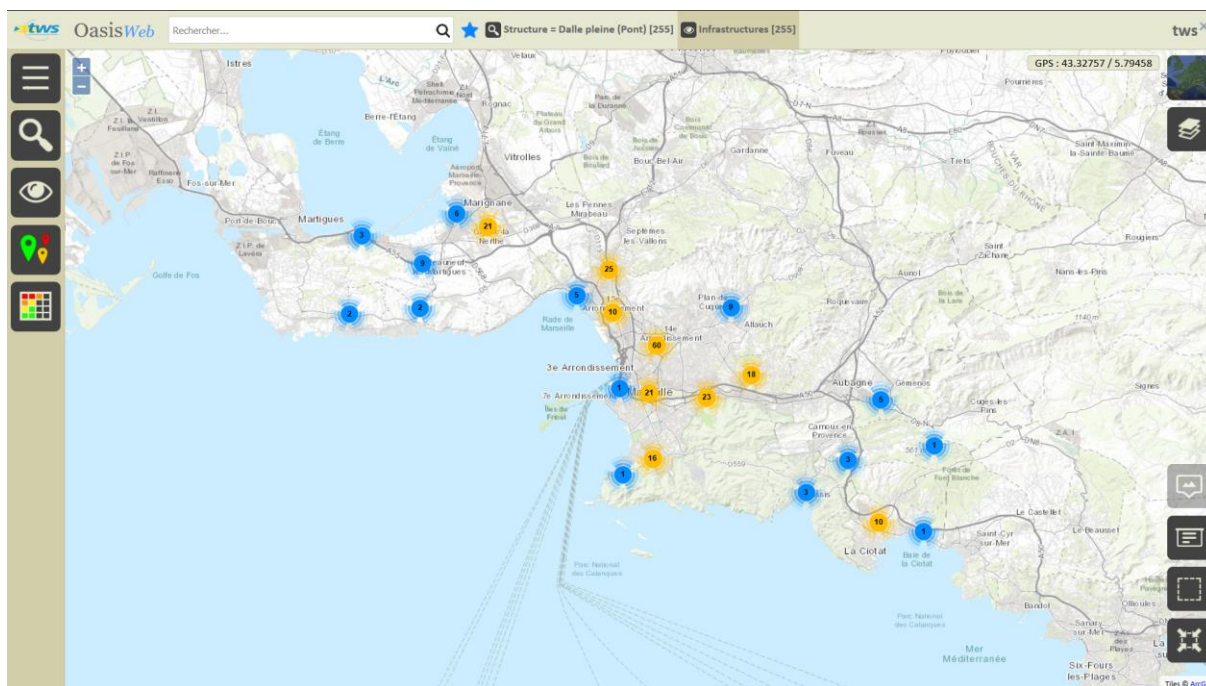
- Certaines requêtes sont directes, comme la requête « Ponts » qui va afficher tous les ponts :



- D'autres demandent une intervention complémentaire de votre part, comme la requête « Ponts – Structure » qui va vous inviter à choisir la structure des ponts à afficher :
 - Parmi les options disponibles :



- Avant d'afficher les ponts concernés :



Ici, les ponts Dalle pleine

Un système de recherche multicritères

← Pont

Infras - Commune

Infras - Gestionnaire

Infras - Voie

Infras - IG-IF-IP ▶

Ponts

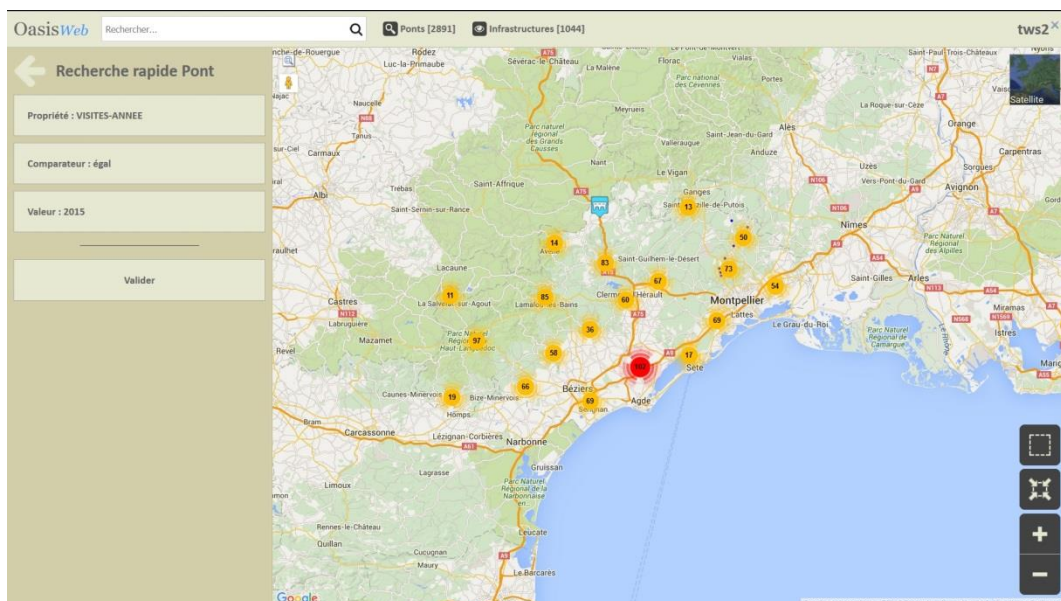
Ponts - Matériau

Ponts - Ouverture

Ponts - Structure

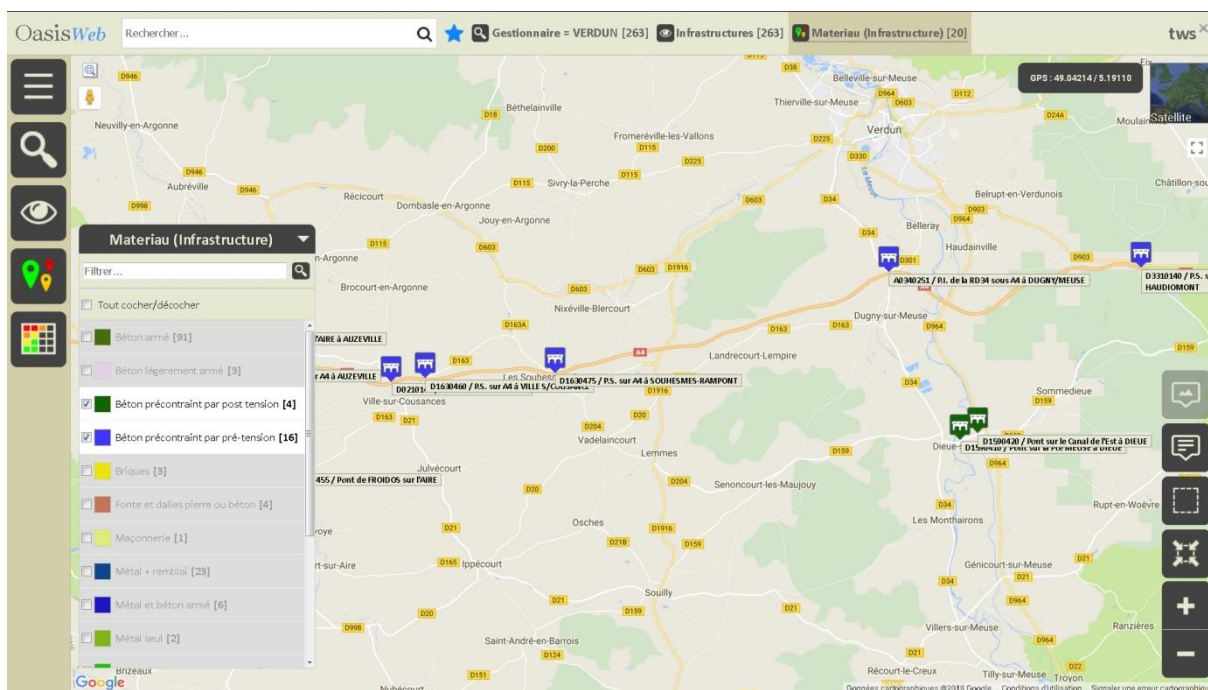
Ponts - Voie portée

Exemple de requêtes propres à un login



Exemple de résultat de la requête rapide « Visites-année = 2015 »

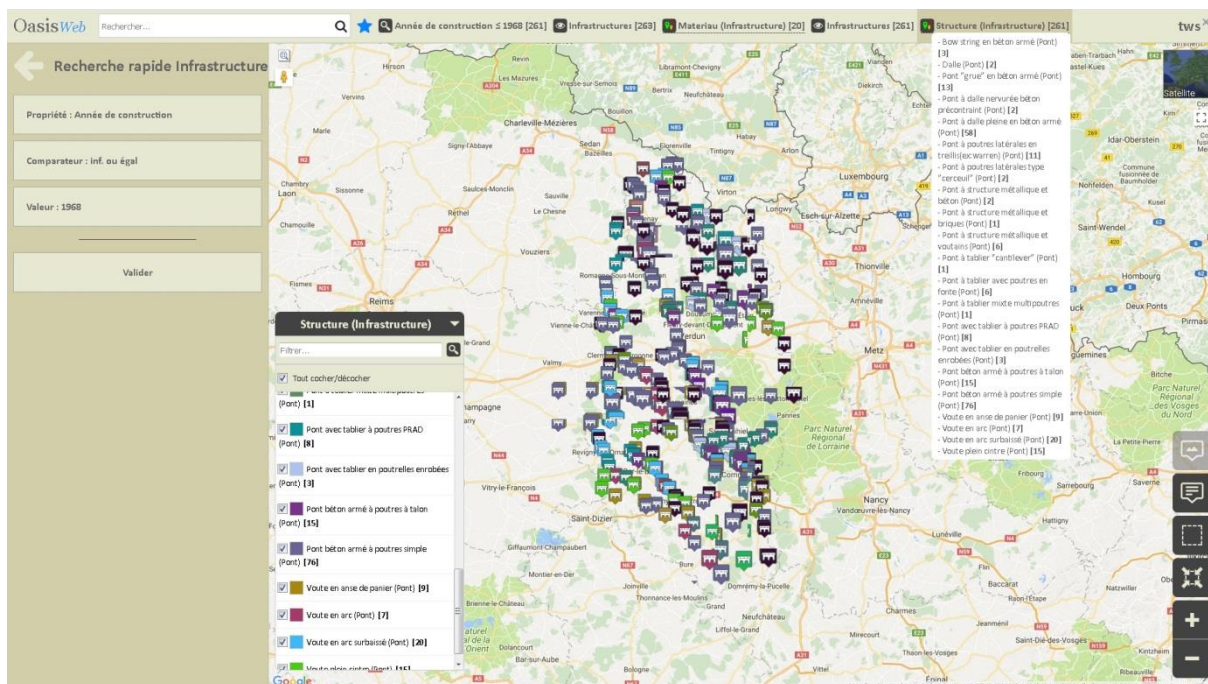
► Exemple «OA en béton précontraint dans une UTT »



OA en béton précontraint dans l'UTT de Verdun

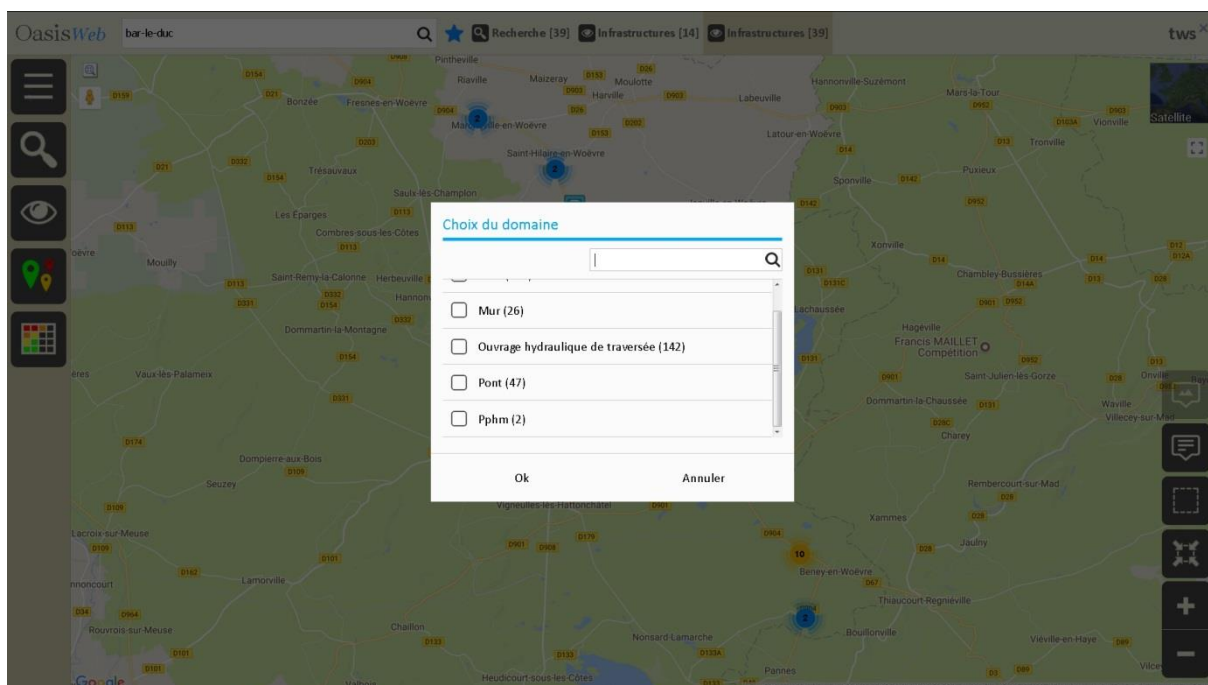
Recherche sur le « Gestionnaire » avec une thématique restreinte sur le « Matériau »

► Exemple « ouvrages de plus de 50 ans »



Résultat de la requête rapide « Année de construction \leq 1968 » avec affichage des ouvrages selon la thématique « Structure »

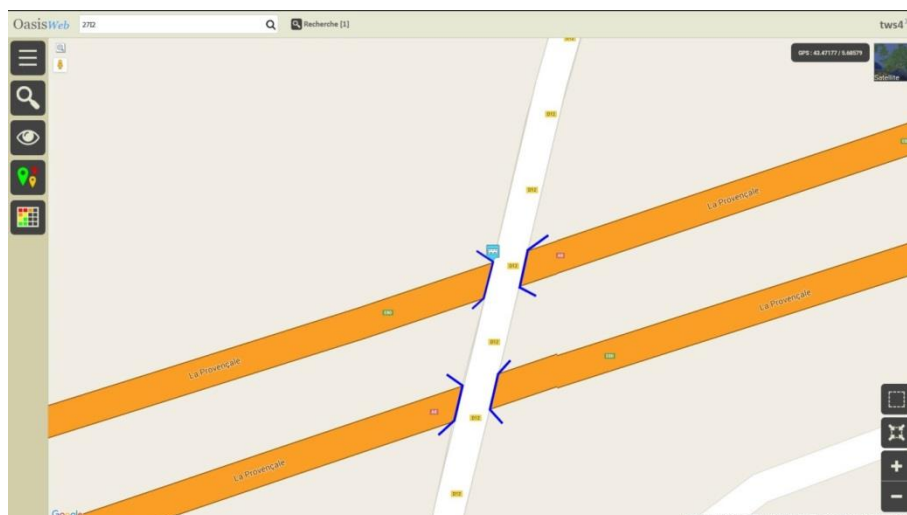
► Exemple « ouvrages sur une commune »



Affichage des ouvrages situés sur « bar-le-duc » (Recherche plein texte) avec restriction possible sur le type d'ouvrage (Choix du domaine)

► Exemple « ouvrages sur une voie franchie ou portée »

La géométrie de l'ouvrage importée depuis le SIG permet d'améliorer grandement la lecture du synoptique.



Ouvrages sur la D12 avec zoom sur 2 ouvrages (voie portée)

| | Voie de gestion ▲ | PR voie de gestion ▲ | ABS voie de gestion ▲ | Voie portée ▲ | Obstacle franchi ▲ |
|--------------------------|-------------------|----------------------|-----------------------|---------------|--------------------------------|
| <input type="checkbox"/> | D904 | 6 | 63 | D904 | RUISSEAU DE RIAVILLE |
| <input type="checkbox"/> | D904 | 8 | 175 | D904 | RUISSEAU LE LONGEAU |
| <input type="checkbox"/> | D904 | 9 | 420 | D904 | RUISSEAU LE MONTRU |
| <input type="checkbox"/> | D904 | 11 | 317 | D904 | RUISSEAU DE REMONVILLE |
| <input type="checkbox"/> | D904 | 12 | 507 | D904 | RUISSEAU LE DRAINEAU |
| <input type="checkbox"/> | D904 | 13 | 120 | D904 | RUISSEAU LA SEIGNEUILLES |
| <input type="checkbox"/> | D904 | 13 | 130 | D904 | RUISSEAU LA SEIGNEUILLES |
| <input type="checkbox"/> | D904 | 14 | 460 | D904 | RUISSEAU DU PAQUIS |
| <input type="checkbox"/> | D904 | 15 | 645 | D904 | RUISSEAU LA SAUMURE |
| <input type="checkbox"/> | D904 | 17 | 256 | D904 | RUISSEAU DE VIDANGE DE L'ETANG |
| <input type="checkbox"/> | D904 | 17 | 580 | D904 | RUISSEAU DE VIDANGE DE L'ETANG |
| <input type="checkbox"/> | D904 | 18 | 465 | D904 | RUISSEAU DE PARFONDRIPT |
| <input type="checkbox"/> | D904 | 20 | 794 | D904 | RUISSEAU L'YRON |
| <input type="checkbox"/> | LGV | | | LGV | D904 |


Affichage de l'élément 1 à 14 sur 14 éléments (filtré de 1,064 éléments au total)

Précédent 1 Suivant

« Ouvrages sur la D904 (voie franchie ou portée) dont la largeur ne dépasse pas 8 m » :
Recherche plein texte sur « d904 » et restriction sur la largeur de voie « ≤ 8 »

OasisWeb Recherche dans le tableau... Infrastructures Convoi Exceptionnel : 2016-09 [19] twS

D0690050 / Pt sur le LOISON à LOUPPY



Photos (2)
Plans (0)
Cartes (0)
Documents (0)
Doc généraux (0)
Schémas (3)

Général
Ouverture (m) 35.6
Longueur(m) 36.6
Matériau Béton armé
Structure Pont béton armé à poutres à talon (Pont)
Nom Pt sur le LOISON à LOUPPY

Etat
1. Abords 2. Fondations 3. Structure d'origine
1. Superstructure

Structure
Pont béton armé à poutres à talon | Béton armé

Equipement

| Identifiant | Nom | IG | Largeur utile | Ouverture | Situation ? | Type convoi | Poids | Longueur | Largeur | Hauteur |
|-------------|---|----|---------------|-----------|------------------------|------------------------|---------|----------|---------|--------------|
| D240225 | Pont sur l'ORNE à ORNES | 2 | 5.7m | 3.0m | convoi passe au dessus | type de convoi accepté | accepté | accepté | refusé | non concerné |
| D240230 | Ponceau sur ru à VAUX Dt DAMILOUP | 2 | 7.9m | 2.0m | convoi passe au dessus | type de convoi accepté | accepté | accepté | refusé | non concerné |
| D0650025 | Dalot double de GREMILLY | 4 | 9.6m | 2.4m | convoi passe au dessus | type de convoi accepté | accepté | accepté | accepté | non concerné |
| D0690050 | Pt sur le LOISON à LOUPPY | 3 | 8.0m | 35.6m | convoi passe au dessus | type de convoi accepté | accepté | accepté | refusé | non concerné |
| D0690205 | Pt sur ru des étangs à BAALON | 2 | 9.0m | 6.8m | convoi passe au dessus | type de convoi accepté | accepté | accepté | accepté | non concerné |
| D9050290 | Dalot double sur ru des VAUX à VILLE dt C | 2 | 9.6m | 2.0m | convoi passe au dessus | type de convoi accepté | accepté | accepté | accepté | non concerné |
| D9050295 | Dalot double de MOIREY | 2 | 9.0m | 2.0m | convoi passe au dessus | type de convoi accepté | accepté | accepté | accepté | non concerné |
| D9050300 | Pt du moulin MAILLOT à LAVAL | 3 | 9.4m | 4.4m | convoi passe au dessus | type de convoi accepté | accepté | accepté | accepté | non concerné |

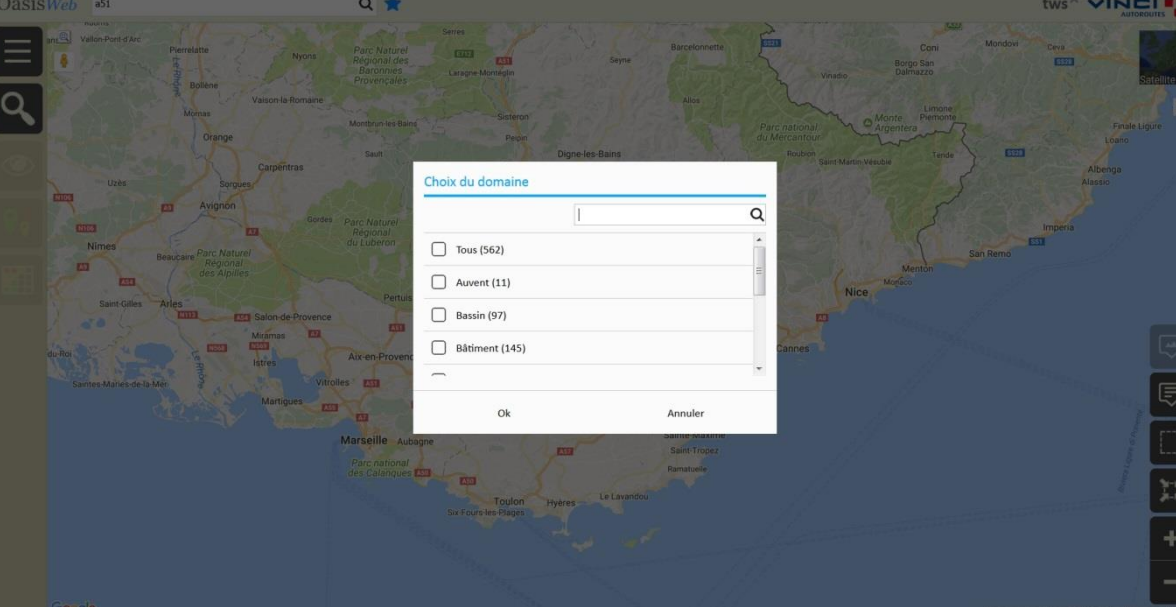
Affichage de l'élément 1 à 19 sur 19 éléments

Précédent 1 Suivant

Edition d'un ouvrage dans la recherche « voie dont la largeur ne dépasse pas 8 m »

► Exemple « bassins hydrauliques sur une route ou autoroute »

OasisWeb a51 twS VINCI



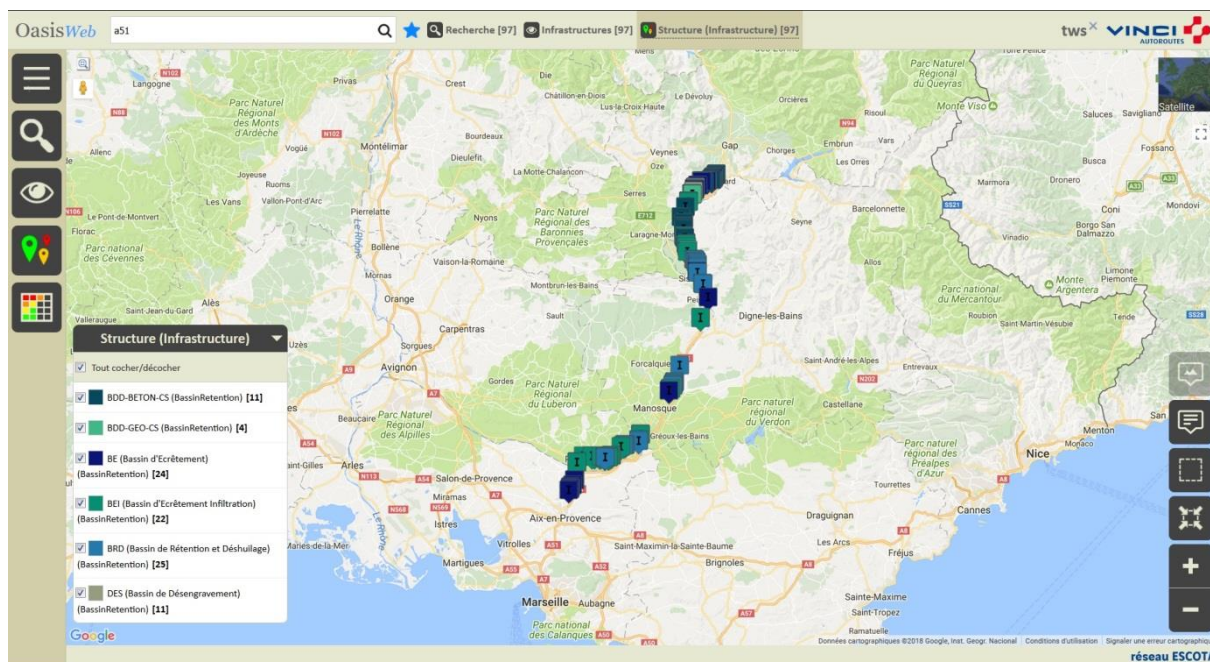
Choix du domaine

- ☐ Tous (562)
- ☐ Auvent (11)
- ☐ Bassin (97)
- ☐ Bâtiment (145)

Ok Annuler

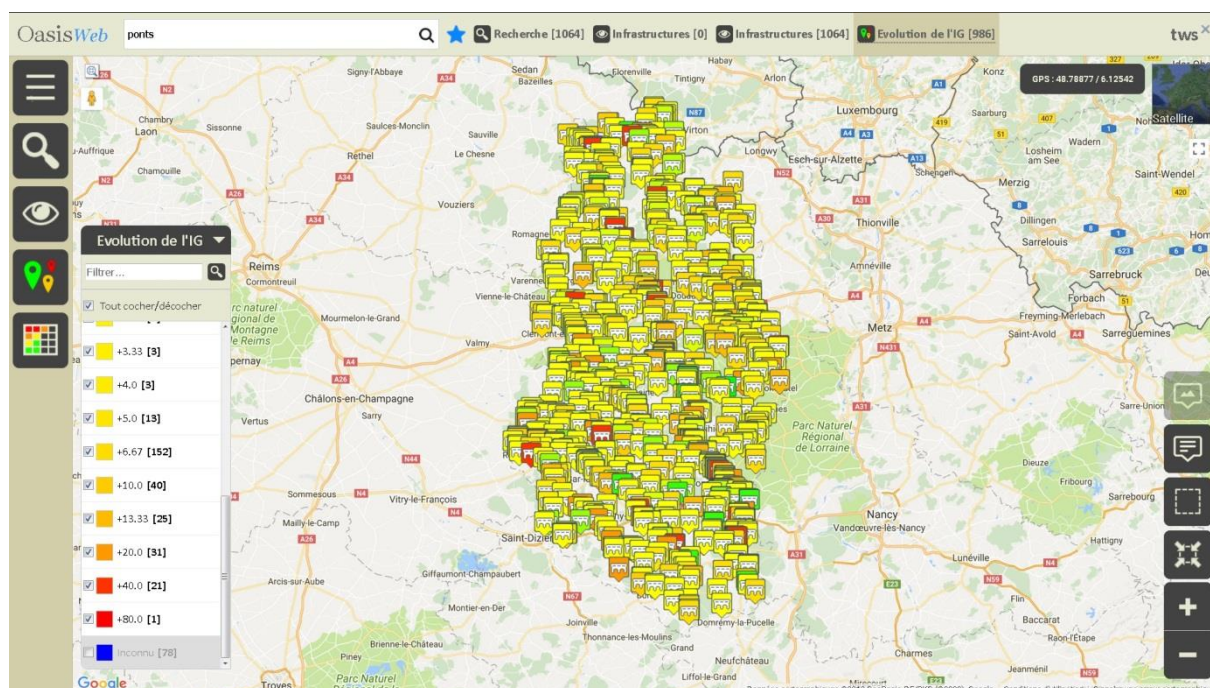
réseau ESCOTA

Recherche des bassins (Choix du domaine) sur la l' « A51 » (Recherche plein texte)



Résultat de la requête « bassins hydrauliques sur l'A51 »

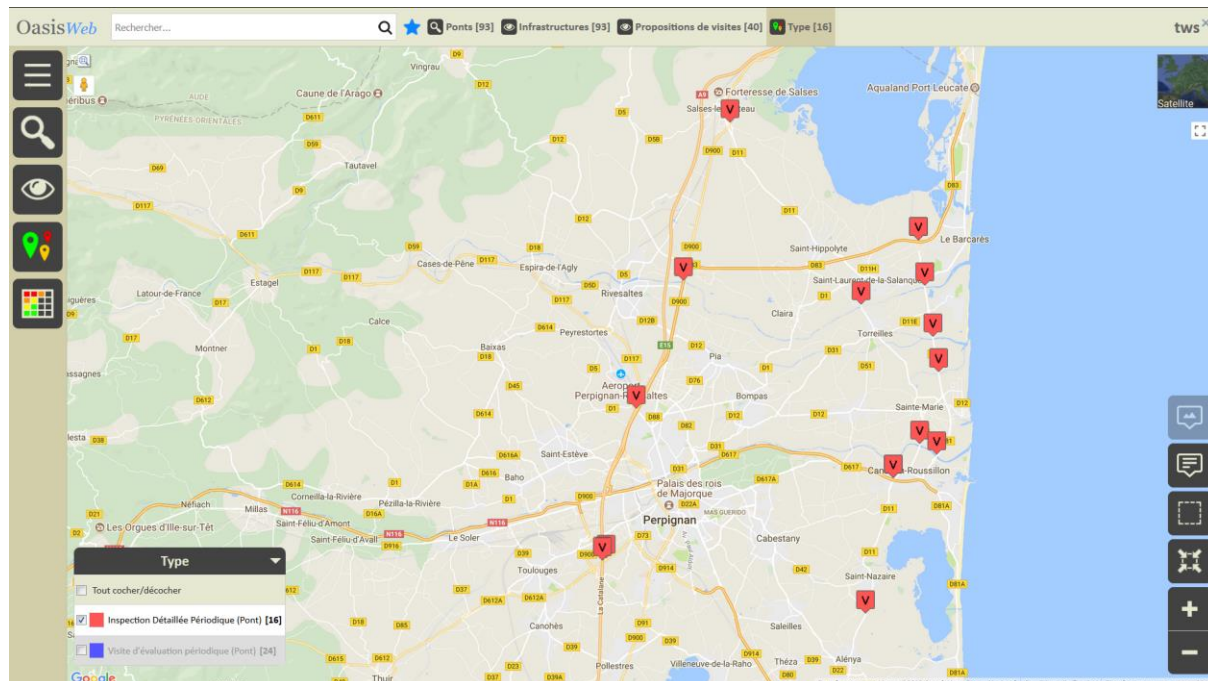
► Exemple d'ouvrages en évolution



Utilisation de la thématique « Evolution de l'IG »

Restitutions

Le résultat des recherches est affiché sous forme cartographique de façon native.



Affichage cartographique de 23 propositions de visites d'inspection détaillée périodique

►Editer le résultat dans un tableau interactif

Les résultats de recherche peuvent être transposés dans un tableau (plusieurs options proposées en fonction du profil de l'utilisateur) très simplement pour être exportés sous format Pdf ou Excel.

| OasisWeb Recherche dans le tableau... | | | | | | | | | |
|---|------|------|--------|-------|----------------|---|---------------------------------|-------------------|--|
| Propositions de visites [16] Général [16] | | | | | | | | | |
| | IG ▲ | IF ▲ | IP ▲ | IGG ▲ | Gestionnaire ▲ | Infrastructure ▲ | Type de visite ▲ | Année candidate ▲ | |
| <input type="checkbox"/> | 4 | 11.0 | 113.45 | 14.36 | PERPIGNAN | 081 0407 / RD81/LE BOURDIGOU+Voie désencl | Inspection Détaillée Périodique | 2018 | |
| <input type="checkbox"/> | 4 | 8.0 | 79.46 | 14.09 | PERPIGNAN | 011 1603 / RD11/LA TET | Inspection Détaillée Périodique | 2018 | |
| <input type="checkbox"/> | 3 | 13.0 | 78.75 | 11.0 | PERPIGNAN | 117 0009 / RD117/RD900 ECHANG.AERODROME | Inspection Détaillée Périodique | 2018 | |
| <input type="checkbox"/> | 3 | 13.0 | 76.84 | 10.87 | PERPIGNAN | 617 0908D / RD617/RD 11 PORTIQUE DROIT | Inspection Détaillée Périodique | 2018 | |
| <input type="checkbox"/> | 3 | 13.0 | 76.84 | 10.87 | PERPIGNAN | 617 0908G / RD617/RD 11 PORTIQUE GAUCHE | Inspection Détaillée Périodique | 2018 | |
| <input type="checkbox"/> | 3 | 13.0 | 80.68 | 11.14 | PERPIGNAN | 900 2419 / RD900/RD900 Le Pédoncule | Inspection Détaillée Périodique | 2018 | |
| <input type="checkbox"/> | 3 | 11.0 | 66.63 | 11.0 | PERPIGNAN | 081 0008D / RD81/RD83 TABLIER Droit | Inspection Détaillée Périodique | 2018 | |
| <input type="checkbox"/> | 3 | 11.0 | 63.42 | 10.73 | PERPIGNAN | 081 0008G / RD81/RD83 TABLIER Gauche | Inspection Détaillée Périodique | 2018 | |
| <input type="checkbox"/> | 3 | 11.0 | 63.42 | 10.73 | PERPIGNAN | 081 0600 / RD81/AGUILLE DE L'AUQUE+vc | Inspection Détaillée Périodique | 2018 | |
| <input type="checkbox"/> | 3 | 8.0 | 48.46 | 11.0 | PERPIGNAN | 011 0006 / RD11/RD900 ECHANGEUR DE SALSES | Inspection Détaillée Périodique | 2018 | |
| <input type="checkbox"/> | 3 | 9.0 | 51.89 | 10.73 | PERPIGNAN | 081 0905 / RD81/LA TET | Inspection Détaillée Périodique | 2018 | |
| <input type="checkbox"/> | 3 | 7.0 | 40.36 | 10.73 | PERPIGNAN | 081 0206 / RD81/L'AGLY | Inspection Détaillée Périodique | 2018 | |
| <input type="checkbox"/> | 3 | 4.0 | 23.06 | 10.73 | PERPIGNAN | 011 1000 / RD11/L'AGLY | Inspection Détaillée Périodique | 2018 | |
| <input type="checkbox"/> | 3 | 4.0 | 23.06 | 10.73 | PERPIGNAN | 011 2400 / RD11/L'E REART | Inspection Détaillée Périodique | 2018 | |
| <input type="checkbox"/> | 2 | 12.0 | 32.7 | 7.38 | PERPIGNAN | 900 1308 / RD 900/L'AGLY | Inspection Détaillée Périodique | 2018 | |
| <input type="checkbox"/> | 2 | 13.0 | 35.43 | 7.38 | PERPIGNAN | 900 2424D / RD900/A9D | Inspection Détaillée Périodique | 2018 | |

Les mêmes 23 propositions de visites reportées dans un tableau d'analyse interactif

OasisWeb Recherche dans le tableau...

2

1

| | IG ▲ | IF ▲ | IP ▲ | IGG |
|-------------------------------------|------|------|--------|-------|
| <input checked="" type="checkbox"/> | 4 | 11.0 | 113.45 | 14.36 |
| <input checked="" type="checkbox"/> | 4 | 8.0 | 79.46 | 14.09 |
| <input checked="" type="checkbox"/> | 3 | 13.0 | 78.75 | 11.0 |
| <input checked="" type="checkbox"/> | 3 | 13.0 | 76.84 | 10.87 |
| <input checked="" type="checkbox"/> | 3 | 13.0 | 76.84 | 10.87 |
| <input checked="" type="checkbox"/> | 3 | 13.0 | 80.68 | 11.14 |
| <input checked="" type="checkbox"/> | 3 | 11.0 | 66.63 | 11.0 |
| <input checked="" type="checkbox"/> | 3 | 11.0 | 63.42 | 10.73 |
| <input checked="" type="checkbox"/> | 3 | 11.0 | 63.42 | 10.73 |
| <input checked="" type="checkbox"/> | 3 | 8.0 | 48.46 | 11.0 |

Sélection d'un lot d'ouvrages avant application d'une commande




► Production d'un PDF

OasisWeb Recherche dans le tableau... Propositions de visites Général [16] tws

| | IG ▲ | IF ▲ | IP ▲ | IGG ▲ | Gestionnaire ▲ | Infrastructure ▲ | Type de visite ▲ | Année candidate ▲ |
|-------------------------------------|------|------|--------|-------|----------------|---|---------------------------------|-------------------|
| <input checked="" type="checkbox"/> | 4 | 11.0 | 113.45 | 14.36 | PERPIGNAN | 081 0407 / RD81/LE BOURDIGOU+Voie désenc | Inspection Détaillée Périodique | 2018 |
| <input checked="" type="checkbox"/> | 4 | 8.0 | 79.46 | 14.09 | PERPIGNAN | 011 1603 / RD11/LA TET | Inspection Détaillée Périodique | 2018 |
| <input checked="" type="checkbox"/> | 3 | 13.0 | 78.75 | 11.0 | PERPIGNAN | 117 0009 / RD117/RD900 ECHANG.AERODROME | Inspection Détaillée Périodique | 2018 |
| <input checked="" type="checkbox"/> | 3 | 13.0 | 76.84 | 10.87 | PERPIGNAN | 617 0908D / RD617/RD 11 PORTIQUE DROIT | Inspection Détaillée Périodique | 2018 |
| <input checked="" type="checkbox"/> | 3 | 13.0 | 76.84 | 10.87 | PERPIGNAN | 617 0908G / RD617/RD 11 PORTIQUE GAUCHE | Inspection Détaillée Périodique | 2018 |
| <input checked="" type="checkbox"/> | 3 | 13.0 | 80.68 | 11.14 | PERPIGNAN | 900 2419 / RD900/RD900 Le Pédoncul | Inspection Détaillée Périodique | 2018 |
| <input checked="" type="checkbox"/> | 3 | 11.0 | 66.63 | 11.0 | PERPIGNAN | 081 0008D / RD81/RD83 TABLIER Droit | Inspection Détaillée Périodique | 2018 |
| <input checked="" type="checkbox"/> | 3 | 11.0 | 63.42 | 10.73 | PERPIGNAN | 081 0008G / RD81/RD83 TABLIER Gauche | Inspection Détaillée Périodique | 2018 |
| <input checked="" type="checkbox"/> | 3 | 11.0 | 63.42 | 10.73 | PERPIGNAN | 081 0600 / RD81/AGUILLE DE L'AUQUE+vc | Inspection Détaillée Périodique | 2018 |
| <input checked="" type="checkbox"/> | 3 | 8.0 | 48.46 | 11.0 | PERPIGNAN | 011 0006 / RD11/RD900 ECHANGEUR DE SALSES | Inspection Détaillée Périodique | 2018 |
| <input checked="" type="checkbox"/> | 3 | 9.0 | 51.89 | 10.73 | PERPIGNAN | 081 0905 / RD81/LA TET | Inspection Détaillée Périodique | 2018 |
| <input checked="" type="checkbox"/> | 3 | 7.0 | 40.36 | 10.73 | PERPIGNAN | 081 0206 / RD81/L'AGLY | Inspection Détaillée Périodique | 2018 |
| <input checked="" type="checkbox"/> | 3 | 4.0 | 23.06 | 10.73 | PERPIGNAN | 011 1000 / RD11/L'AGLY | Inspection Détaillée Périodique | 2018 |
| <input checked="" type="checkbox"/> | 3 | 4.0 | 23.06 | 10.73 | PERPIGNAN | 011 2400 / RD11/L'E REART | Inspection Détaillée Périodique | 2018 |
| <input checked="" type="checkbox"/> | 2 | 12.0 | 32.7 | 7.38 | PERPIGNAN | 900 1308 / RD 900/L'AGLY | Inspection Détaillée Périodique | 2018 |
| <input checked="" type="checkbox"/> | 2 | 13.0 | 35.43 | 7.38 | PERPIGNAN | 900 2424D / RD900/A9D | Inspection Détaillée Périodique | 2018 |

Exportation des éléments sélectionnés dans un fichier PDF

► Liste des ouvrages dits « préoccupants »

OasisWeb Recherche dans le tableau...   Infrastructures  Général [35] tws

| | Sécurité | IG | IF | IP | IGG | Gestionnaire | Infrastructure | Canton | Commune | Propriétaire | Structure | Matériau | Voie de gestion | PR voie de gestion | ABS voie de gestion |
|--------------------------|----------|----|------|--------|-------|--------------|---|----------------------|------------------------|----------------|---|-------------------------------|-----------------|--------------------|---------------------|
| <input type="checkbox"/> | \$ | 45 | 15.0 | 221.88 | 14.79 | VERDUN | D0380285 / Pt sur la SCANCE à THIERVILLE | BELLEVILLE-SUR-MEUSE | THIERVILLE SUR-MEUSE | DEPARTEMENT 55 | Voute en arc (Pont) | Pierre | D38 | 42 | 300 |
| <input type="checkbox"/> | \$ | 45 | 9.0 | 129.38 | 14.37 | VERDUN | D3010560 / Pont 1 de decharge à BELLERAY | VERDUN 2 | BELLERAY | DEPARTEMENT 55 | Pont à structure métallique et voutains (Pont) | Poutrelles et briques pleines | D301 | 2 | 810 |
| <input type="checkbox"/> | \$ | 45 | 8.0 | 116.67 | 14.58 | VERDUN | D9030025 / Pont sur le LONGEAU à HARVILLE | ETAIN | HARVILLE | DEPARTEMENT 55 | Voute en anse de panier (Pont) | Pierre | D903 | 26 | 655 |
| <input type="checkbox"/> | \$ | 45 | 9.0 | 129.38 | 14.37 | VERDUN | D9040070 / Pont sur ru à DONCOURT aux TEMPLIERS | ETAIN | DONCOURT AUX TEMPLIERS | DEPARTEMENT 55 | Voute en anse de panier (Pont) | Pierre | D904 | 11 | 317 |
| <input type="checkbox"/> | \$ | 45 | 9.0 | 127.5 | 14.16 | VERDUN | D3010565 / Pont 2 de decharge à BELLERAY | VERDUN 2 | BELLERAY | DEPARTEMENT 55 | Pont à structure métallique et voutains (Pont) | Poutrelles et briques pleines | D301 | 2 | 470 |
| <input type="checkbox"/> | \$ | 55 | 5.0 | 89.58 | 17.91 | VERDUN | D1670350 / Pt du RUPT de BUTEL à PARFONDRUPT | ETAIN | PARFONDRUPT | DEPARTEMENT 55 | Pont à structure métallique et voutains (Pont) | Poutrelles et briques pleines | D167 | 4 | 70 |
| <input type="checkbox"/> | \$ | 45 | 6.0 | 86.25 | 14.37 | VERDUN | D2020235 / Pont de MOULOTTE sur le LONGEAU | ETAIN | MOULOTTE | DEPARTEMENT 55 | Pont à poutres latérales en treillis (ex:warren) (Pont) | Métal seul | D202 | 5 | 765 |
| <input type="checkbox"/> | | | | | | | D1160162 / Pont | | | | Pont à tablier | | | | |

Affichage de l'élément 1 à 35 sur 35 éléments

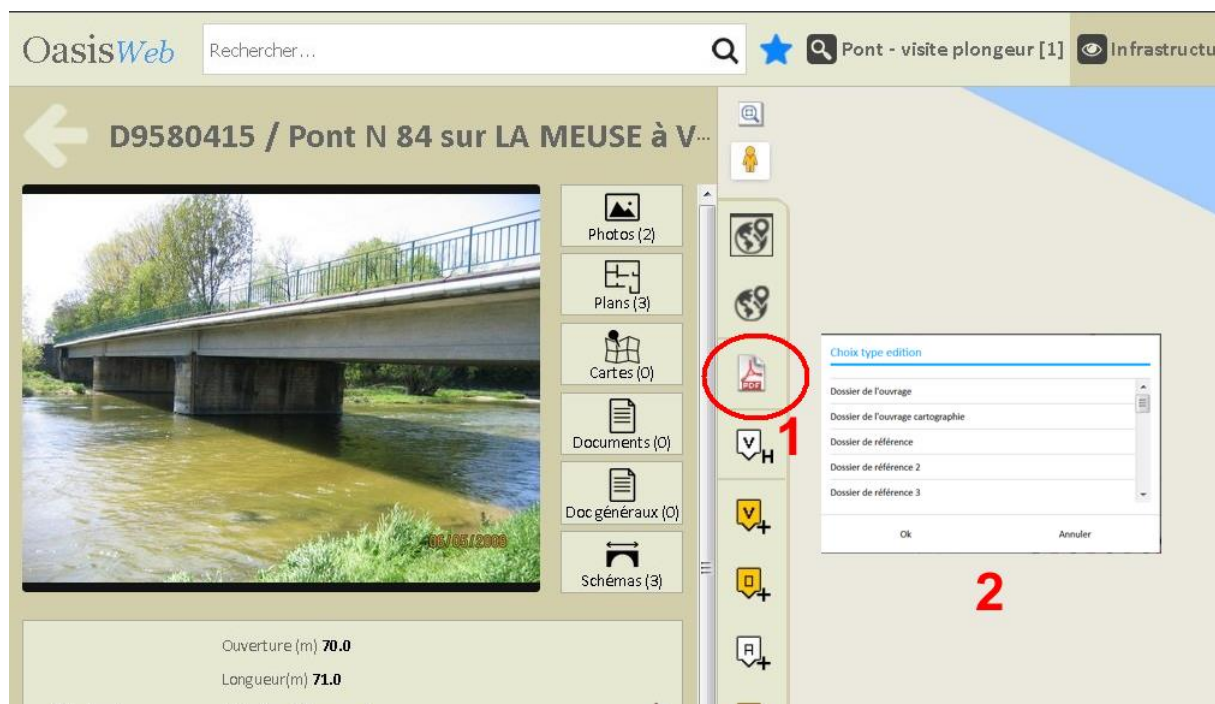
Précédent 1 Suivant

Editions et impressions

Personnalisation des modèles

- Chaque utilisateur identifié avec un profil propre peut éditer ses propres documents, cartes et tableaux.
- Les bilans sont personnalisables sur chacune des catégories : Infrastructure / Visite / Désordre / Élément / Demande d'intervention / Proposition d'action / Action : Choix et emplacement des colonnes.

Obtenir des éditions sur un ouvrage



*Edition d'un ouvrage en deux étapes : 1. Bouton activé pour déclencher l'édition
2. Choix de l'édition dans une liste*

Edition de documents

- Edition de fiches « ouvrage » ergonomiques comprenant une location cartographique et une photographie


Fiche signalétique globale
16/01/20

| Identification | | | | | | | |
|-----------------------------|----------------------------------|--------------|--------------|------------|--------------|--------------|------|
| Nom | Pont Rue des Biès / Le Raumarlin | Identifiant | 13700-0016-P | Voie | Rue des biès | Localisation | |
| Catégorie | | Gestionnaire | MAMP DIFRA | Convention | | Propriétaire | MAMP |
| Gestionnaire superstructure | | | | | | | |

| Tableau de bord | | | | | | | |
|-----------------|-------|----------------|--------|-----------------------|---|-----------------|------------|
| IG | 48 | IF | 12 | Année de construction | | Demiers travaux | |
| IGG | 14,08 | IP | 128,95 | Niveau d'étude | | Demière I.D.P. | 23/01/2019 |
| | | | | | | Demière I.Aqua. | |
| Abords | 1 | Superstructure | 38 | Structure | 4 | | |
| Fondations | | Faune_Flore | | Instrumentation | | | |



| Données territoriales | | | | | | | |
|-----------------------|--|-----------|-------------------|-----------|--|-------|----------|
| Canton | | Commune 1 | Ville de Maignane | Commune 2 | | GPS | Lat. |
| | | | | | | | 43,40386 |
| | | | | | | Long. | 5,24913 |

Commentaire

| Description générale | | | | | | | |
|----------------------|---|-----------------------|------------|------------------|-----------------------|------|--|
| Structure principale | Voute | Matériau principal | Maçonnerie | Obstacle franchi | Ruisseau du Raumarlin | | |
| Ouverture totale (m) | 5,2 | Longueur (m) | 9,35 | Voie portée | Rue des biès | | |
| Surface auto (m²) | 34,595 | No travées | 1 | Cabants (m) | Min. | Max. | |
| Surface Gestion (m²) | 38,34 | No appareils d'appui | | Vertical | 2,2 | 2,2 | |
| Piste cyclable |  | Joint de trottoir (m) | | Horizontal | 5,2 | 5,2 | |
| | | Joint de chaussée (m) | | No voies | | | |

| Données complémentaires | | | | | | | |
|--|-----------|--------|--------------------------------|--|----------------------------------|--|-------------|
| Elargissements | | | Longueurs de(s) tablier(s) (m) | | Charges (t) | | |
| Gauche | Supérieur | Droite | | | Exceptions | | Limitations |
| 0 | 0 | 1 | | | Spéciales / diverses | | Militaires |
| Charge maximale calculée / Dérogation possible | | 0,0 | Limitation de tonnage affiché | | Limitation de tonnage par défaut | | 25,0 |

Photos

Page 1 sur 3

Exemple de fiche signalétique Ouvrage (Page 1)

Fiche signalétique globale
 16/01/20

Schémas

Page 2 sur 3

Exemple de fiche signalétique Ouvrage (Page 2)

► *Edition de fiches de « visite terrain » ergonomiques*

13015-0038-P / Pont Ch. de La Martine / A7 - 29/07/2019

Caractéristiques principales

Type d'ouvrage : Pont
 Type de visite : Visite annuelle
 IG de la visite : 35
 Localisation
 Voie : Chemin de la Martine
 Identifiant : 13015-0038-P
 Gestionnaire : Dimed
 Commune 1 : Ville de MARSEILLE
 Canton : Arrond. Nu XV
 Date de la visite préc. :
 Structure : Poutres multiples sous chaussée
 Matériau : Béton armé
 Ouverture : 34.2

Conditions de la visite

Intervenant / Equipe : SC Conditions atmosphériques : Ensoleillé
 Autres participants : Température (°C) : 23.0
 Moyens mis en oeuvre : aucun moyen particulier Der. précipitations :
 Date de la visite : 29/07/2019

Constatactions

Structure : Poutres multiples sous chaussée
 Matériau : Béton armé
 Voie portée : Chemin de la Martine
 Obstacle franchi : A7
 Longueur(m) : 35.2
 Ouverture (m) : 34.2

Désordre

Note

Commentaire

1 - Abords

Note: 2

A - 29/07/2019 09:55:02 - 43.372987 / 5.360705
 Vue générale des abords côté Ouest







E - 29/07/2019 10:40:07 - 43.372960 / 5.361497
 Vue générale des abords côté Est


Fissuration, faïençage de la chaussée


2

J - 29/07/2019 10:58:04 - 43.372931 / 5.361477
 Faïençage sur les abords Est

Exemple de fiche visite détaillée (Pages 1&2)

| Dégradations des trottoirs, accotements | | 2 | |
|--|--|---|--|
|  |  | | |
| B - 29/07/2019 09:56:51 - 43.372885 / 5.360675 Etat localisé sur une bordure de trottoir sur les abords côté Nord-Ouest | C - 29/07/2019 09:56:52 - 43.372787 / 5.360663 Fractures transversales sur le revêtement de trottoir de 2 à 20mm d'ouverture côté Nord-Ouest (2 unités) | | |
|  |  | | |
| D - 29/07/2019 10:00:08 - 43.372820 / 5.360924 Fractures multidirectionnelles de 2 à 8mm d'ouverture sur les abords Sud-Ouest | E - 29/07/2019 10:02:10 - 43.372633 / 5.360989 Fracture transversale localisée sur le revêtement de trottoir de l'accès Sud-Ouest | | |
|  |  | | |
| F - 29/07/2019 10:50:17 - 43.372906 / 5.361430 Dégradation généralisée du corps de trottoir sur les abords Sud-Est | G - 29/07/2019 10:51:35 - 43.372923 / 5.361416 Affaissement du trottoir côté Sud-Est au droit de la jonction avec l'ouvrage de 15 à 30mm | | |


| Dégradations des trottoirs, accotements | | 2 | |
|---|--|---|--|
|  | | | |
| I - 29/07/2019 10:50:15 - 43.372932 / 5.361434 Présence de fractures multidirectionnelles sur le revêtement de trottoir sur les accès Nord-Est | | | |

| Végétation importante, arbres | | 2 | |
|---|--|---|--|
|  | | | |
| K - 29/07/2019 10:59:08 - 43.372944 / 5.361380 Présence de végétation au droit de la jonction entre les bordures et le fil d'eau sur les accès Sud-Est | | | |

Exemple de fiche visite détaillée (Pages désordres)

Défaut de signalisation

3



1 - 20/07/2019 11:00:55 - 43.372968 / 5.361448
Déformation du panneau de signalisation sur les acotés Nord-Est

Conclusions

| Partie d'ouvrage | Note | Commentaire |
|------------------|------|-------------|
| Elargissements | | |
| Abords | 2 | |
| Superstructure | 35 | |
| Structure | | |
| Fondations | | |
| Faune_Flore | | |
| Instrumentation | | |

Commentaires

Conclusions

L'extrados est dans un état moyen.
Une dégradation avancée de la chaussée a été observée avec de nombreuses zones de pelades, faïençages, et trous en formation aussi bien sur la couche de roulement que sur les fils d'eau.
Ces désordres peuvent favoriser les infiltrations d'eau dans la structure et induire l'apparition de nouveaux désordres sur le tablier et/ou les culées.
Des non conformités ont été relevées sur le dispositif de retenue au droit des fixations sur les poteaux en béton armé avec la présence d'éclats avec mise à nue des chevilles de fixation et d'éclats en cours de formation sur ces derniers les rendant instables.
Une corrosion généralisée des éléments métalliques du dispositif de retenue a été constatée plus particulièrement en partie basse avec des zones de corrosion foisonnante sur les lisses inférieures.
L'ensemble des désordres relevés ont induit une notation de 35.

Interventions demandées

Exemple de fiche visite détaillée (Conclusions)

► Edition de rapports de visite dynamique avec certains champs pré-saisis

OASIS-OKAPI permet de repartir de la visite précédente. Dans ce cas, les informations pré-remplies sont les suivantes :

- Notes, photos et commentaires sur les parties d'ouvrage
- Notes, photos et commentaires sur les éléments
- Notes, photos et commentaires sur les défauts
- Nom de l'inspecteur
- Etc.

► Edition de tableaux de programmation par ouvrage, secteur, unité, année

Les tableaux paramétrables sont calculés pour la sélection courante définie à l'aide des thématiques : secteur / unité / année / type d'ouvrage.

Bilan [113] jeudi 16 janvier 2020

| IP | Infrastructure | IPA | Type | Coût | Coût cumulé | Statut |
|--------|--|--------|---|---------|-------------|------------|
| 129.87 | 13700-0015-P / Pont Rue des Bêles / Le Raumarthin | 135.0 | Démoussillage des abords | 0 € | 0 € | En attente |
| 129.87 | 13700-0015-P / Pont Rue des Bêles / Le Raumarthin | 60.0 | Remplacement de pierres sur fourrage | 2 400 € | 2 400 € | En attente |
| 129.87 | 13700-0015-P / Pont Rue des Bêles / Le Raumarthin | 60.0 | Réparation de maçonneries | 5 600 € | 8 000 € | En attente |
| 85.33 | 13015-0007-P / Pont Chemin des Bourneily / A7 | 300.0 | Mise en sécurité d'une zone dangereuse | 2 400 € | 10 400 € | En attente |
| 85.33 | 13015-0007-P / Pont Chemin des Bourneily / A7 | 168.75 | Changement ou réparation de bordures | 4 800 € | 15 200 € | En attente |
| 85.33 | 13015-0007-P / Pont Chemin des Bourneily / A7 | 168.75 | Démoussillage des abords | 0 € | 15 200 € | Programmée |
| 85.33 | 13015-0007-P / Pont Chemin des Bourneily / A7 | 168.75 | Dévegetalisation de fourrage | 0 € | 15 200 € | Programmée |
| 85.33 | 13015-0007-P / Pont Chemin des Bourneily / A7 | 168.75 | Dévegetalisation du gène ciel | 0 € | 15 200 € | Programmée |
| 85.33 | 13015-0007-P / Pont Chemin des Bourneily / A7 | 168.75 | Entretien des dispositifs de retenue | 3 400 € | 18 600 € | En attente |
| 85.33 | 13015-0007-P / Pont Chemin des Bourneily / A7 | 75.0 | Mise en œuvre de grès ou enrochement extériorité GA | 1 200 € | 19 800 € | En attente |
| 85.33 | 13015-0007-P / Pont Chemin des Bourneily / A7 | 75.0 | Réfection de trottoirs | 0 € | 19 800 € | En attente |
| 85.33 | 13015-0007-P / Pont Chemin des Bourneily / A7 | 75.0 | Réparation ponctuelle GC | 5 600 € | 25 400 € | En attente |
| 85.33 | 13015-0007-P / Pont Chemin des Bourneily / A7 | 75.0 | Reprise d'épaulures sur garde-corps béton | 1 200 € | 26 600 € | En attente |
| 73.96 | 13015-0038-P / Pont Ch. de La Martine / A7 | 148.25 | Entretien des dispositifs de retenue | 900 € | 27 500 € | Terminée |
| 62.58 | 13250-0015-P / Ponts Av. de La Gare / Vallat des Brayes | 55.0 | Règne de parapets | 1 200 € | 28 700 € | Programmée |
| 68.27 | 13700-0014-P / Pont Ch. des Granettes / Le Raumarthin | 240.0 | Mise en sécurité d'une zone dangereuse | 4 500 € | 33 200 € | Programmée |
| 68.27 | 13700-0014-P / Pont Ch. des Granettes / Le Raumarthin | 60.0 | Rapatriement de maçonnerie | 4 700 € | 37 900 € | Programmée |
| 68.27 | 13700-0014-P / Pont Ch. des Granettes / Le Raumarthin | 60.0 | Remplacement ou refaçon de garde-corps | 500 € | 38 400 € | Programmée |
| 68.27 | 13700-0014-P / Pont Ch. des Granettes / Le Raumarthin | 60.0 | Réparation d'un mur de soutènement | 2 300 € | 40 700 € | Programmée |
| 68.27 | 13700-0014-P / Pont Ch. des Granettes / Le Raumarthin | 60.0 | Réparation ponctuelle GC | 800 € | 41 500 € | Programmée |
| 68.27 | 13700-0014-P / Pont Ch. des Granettes / Le Raumarthin | 60.0 | Reprise d'épaulures et d'ancres sur tubier | 0 € | 41 500 € | Programmée |
| 58.86 | 13960-0009-P / Passerelle Pont de Sausset-Les-Pins | 112.5 | Dévegetalisation de fourrage | 0 € | 41 500 € | Programmée |
| 58.86 | 13960-0009-P / Passerelle Pont de Sausset-Les-Pins | 90.0 | Traitement des bétons dégradés | 1 500 € | 43 000 € | Programmée |
| 33.33 | 13011-0009-P / Ouvrage RDCC / A50 Côté gauche | 75.0 | Traiter | | 43 000 € | En attente |
| 33.33 | 13011-0019-P / Ouvrage RDCC / A50 Côté droit | 75.0 | Traiter | | 43 000 € | En attente |
| 28.86 | 13015-0015-P / Pont SNCF Bld A. Meradieu | 148.25 | Traiter | | 43 000 € | En attente |
| 28.87 | 13015-0048-P / Pont SNCF Traverse Sarti | 135.0 | Traiter | | 43 000 € | En attente |
| 45.51 | 13015-0125-P / Pont Traverse du Viaduc / Les Aygalades | 90.0 | Traiter | | 43 000 € | En attente |
| 28.87 | 13015-0145-P / Pont 2 SNCF Av. de l'Agilité | 135.0 | Traiter | | 43 000 € | En attente |
| 31.98 | 13240-0018-P / Pont Ch. des Bourneily / Les Aygalades | 65.0 | Remplacement ou refaçon de garde-corps | 0 € | 43 000 € | Programmée |
| 31.98 | 13240-0018-P / Pont Ch. des Bourneily / Les Aygalades | 65.0 | Reprise d'épaulures et d'ancres sur tubier | 0 € | 43 000 € | Programmée |
| 51.2 | 13600-0049-P / Pont1 Av. F. Gassion / Pluvial | 101.25 | Traiter | | 43 000 € | En attente |
| 45.51 | 13600-0050-P / OA Voûte Ch. des Plaines Barottes / Pluvial | 90.0 | Traiter | | 43 000 € | En attente |
| 28.33 | 13600-0094-P / Pont Voûte Ch. des Lavandes / Pluvial | 157.5 | Exécution d'embâcles | 0 € | 43 000 € | Programmée |
| 51.2 | 13700-0003-P / Pont Ay. du Général De Gaulle / La Cadière | 101.25 | Démoussillage des abords | 0 € | 43 000 € | Programmée |
| 51.2 | 13700-0003-P / Pont Ay. du Général De Gaulle / La Cadière | 101.25 | Etagage des abords | 0 € | 43 000 € | Programmée |
| 51.2 | 13700-0003-P / Pont Ay. du Général De Gaulle / La Cadière | 101.25 | Fauxage des abords | 0 € | 43 000 € | Programmée |
| 51.2 | 13700-0003-P / Pont Ay. du Général De Gaulle / La Cadière | 101.25 | Traiter | | 43 000 € | En attente |
| 51.2 | 13700-0003-P / Pont Ay. du Général De Gaulle / La Cadière | 45.0 | Remplacement ou refaçon de garde-corps | 1 200 € | 44 200 € | Programmée |

Exemple de tableau de programmation

► Edition de tableaux de bord de synthèse par type d'ouvrage et général

| | A | B | C | D | E | F | G | H | I | J |
|----|-------|--------|----------|------------------------------------|------------------------|-----------|-----------------------------------|----------|--------------|------------------------|
| | Piles | Culées | Tabliers | Joints de chaussée et de trottoirs | Dispositifs de retenue | Corniches | Dispositifs d'évacuation des eaux | Chaussée | Talus/Perrés | Éléments de protection |
| 1 | 3 | 3 | 2E | | 2S | 2S | 2 | 2 | 1 | 1 |
| 2 | 2E | 2E | 2E | 2ES | 2S | 2 | | | | 2 |
| 3 | 2E | 2E | 2E | 2 | 2S | | 1 | 2 | | 2E |
| 4 | 2E | 2E | 2E | 2 | X | | 2 | X | 2E | 2E |
| 5 | 2E | 2E | 2E | | 2 | 2S | | 2 | | 2 |
| 6 | 2E | 2E | 2 | 2 | 2 | 2 | 2 | 2 | | |
| 7 | 2E | 2E | 2 | 2 | 2 | 2 | 2 | 2 | 2 | 2 |
| 8 | 2E | 2E | 2 | | 2 | 2S | | 2 | | |
| 9 | 2E | 2ES | 2 | 2 | 2 | 2S | | 2 | | |
| 10 | 2E | 2 | 2E | 2 | 2S | 2S | 2 | 2E | 1 | 2 |
| 11 | 2E | 2 | 2 | 1 | 2 | 2 | | 2 | 1 | 2 |
| 12 | 2E | 2 | 2 | | 2 | 2 | 2 | 2 | | |
| 13 | 2E | 2 | | 2 | | 2 | 2 | 2 | | 2 |
| 14 | 2 | 3 | 2E | 2 | 2 | 2 | 2 | 2 | | |
| 15 | 2 | 2E | 2E | 2E | 2S | 2S | 2 | 2S | 2E | 2E |
| 16 | 2 | 2E | 2ES | 2E | 2 | | 2E | 2E | 2 | 2 |
| 17 | 2S | 2E | 2ES | | 2S | 2S | 2 | 2 | | |
| 18 | 2 | 2E | 2E | | 2 | 2S | 2 | | | 2 |
| 19 | 2 | 2E | 2 | 2 | 2 | 2 | 1 | 2 | 2 | 2 |
| 20 | 2 | 2E | 2 | 1 | 2 | 2 | 1 | | | |
| 21 | 2 | 2E | 2 | 1 | 2 | | 1 | 2 | | 0 |
| 22 | 2 | 2E | 2 | 1 | | 2 | | | 2 | 2 |
| 23 | 2 | 2E | 2 | | | 2 | | 2 | 2 | 2 |
| 24 | 2 | 2E | 0 | 1 | 0 | 0 | 1 | 2 | 1 | 2 |
| 25 | 2 | 2E | 1 | | 2 | 2 | 1 | 2 | 2 | 2 |
| 26 | 2 | 2E | | 2 | 2S | 2 | 1 | 2E | | |
| 27 | 2 | 2E | | 2 | 2 | 2S | 1 | 2 | | 2 |
| 28 | 2 | 2E | | | 2 | 2 | | 1 | 2 | 2 |
| 29 | 2 | 2 | 3 | | | | | 1 | | |
| 30 | 2 | 2 | 2E | 2E | 2S | 2 | 2 | 2 | | 2 |
| 31 | 2 | 2 | 2E | 2 | 0 | 0 | 2 | 2 | 1 | 2E |

Exemple de synthèse de visites IQOA : Piles/Culées/Tabliers/...

► Edition de bilans de coûts de travaux effectués et à prévoir

| Bilan [113] | | | jeudi 16 janvier 2020 | | | |
|-------------|--------|--|--|---------|-------------|------------|
| IPA | IP | Infrastructure | Type | Coût | Coût cumulé | Statut |
| 300.0 | 85.33 | 13015-0007-P / Pont Chemin des Boumely / A7 | Mise en sécurité d'une zone dangereuse | 2 400 € | 2 400 € | En attente |
| 240.0 | 86.27 | 13700-0014-P / Pont Ch. des Granettes / Le Raumarthin | Mise en sécurité d'une zone dangereuse | 4 500 € | 6 900 € | Programmée |
| 135.0 | 139.07 | 13700-0016-P / Pont Rue des Blés / Le Raumarthin | Démoussillage des abords | 0 € | 6 900 € | En attente |
| 168.75 | 85.33 | 13015-0007-P / Pont Chemin des Boumely / A7 | Changement/occupation de bords | 4 500 € | 11 500 € | En attente |
| 168.75 | 85.33 | 13015-0007-P / Pont Chemin des Boumely / A7 | Démoussillage des abords | 0 € | 11 500 € | Programmée |
| 168.75 | 85.33 | 13015-0007-P / Pont Chemin des Boumely / A7 | Dévégétalisation de l'ouvrage | 0 € | 11 500 € | Programmée |
| 168.75 | 85.33 | 13015-0007-P / Pont Chemin des Boumely / A7 | Dévégétalisation du génie civil | 0 € | 11 500 € | Programmée |
| 168.75 | 85.33 | 13015-0007-P / Pont Chemin des Boumely / A7 | Entretien des dispositifs de retenue | 3 400 € | 14 900 € | En attente |
| 140.25 | 73.96 | 13015-0038-P / Pont Ch. de La Martine / A7 | Entretien des dispositifs de retenue | 900 € | 15 800 € | Terminée |
| 140.25 | 28.89 | 13015-0015-P / Pont SNCF Bd A Meradieu | Travaux | | 15 800 € | En attente |
| 135.0 | 26.67 | 13015-0048-P / Pont SNCF Traversée Saint | Travaux | | 15 800 € | En attente |
| 135.0 | 26.67 | 13015-0145-P / Pont 2 SNCF Av. de Taglioli | Travaux | | 15 800 € | En attente |
| 157.5 | 26.33 | 13000-0004-P / Pont-Voie Ch. des Lavandes / Pluvial | Excavation d'embûches | 0 € | 15 800 € | Programmée |
| 168.75 | 12.0 | 13015-0044-P / Pont SNCF Chemin de la Mure | Travaux | | 15 800 € | En attente |
| 157.5 | 21.66 | 13015-0003-P / OA Cadre2 Place Lucien Frappin / Les Avoisades | Etaiage des abords | 0 € | 15 800 € | Programmée |
| 157.5 | 21.66 | 13015-0003-P / OA Cadre2 Place Lucien Frappin / Les Avoisades | Excavation d'embûches | 0 € | 15 800 € | Programmée |
| 135.0 | 9.6 | 13015-0007-P / Passerelle Bd Bosphore - Ch. S. - t Antoine à St-Joseph | Travaux | | 15 800 € | En attente |
| 135.0 | 9.6 | 13015-0133-P / Pont-Voie SNCF Trav. de l'Oratoire | Travaux | | 15 800 € | En attente |
| 157.5 | 11.2 | 13015-0023-P / Pont SNCF Traversée Bois | Travaux | | 15 800 € | En attente |
| 135.0 | 9.6 | 13100-0010-P / Pont Ch. du Jarret / Le Jarret | Travaux | | 15 800 € | En attente |
| 140.25 | 34.45 | 13100-0017-P / Pont Av. Salvator Allende / Le Jarret | Travaux | | 15 800 € | En attente |
| 135.0 | 22.67 | 13000-0047-P / Pont-Voie Ch. de Saint-Loup / Pluvial | Travaux | | 15 800 € | En attente |
| 135.0 | 22.67 | 13700-0026-P / Pont Rue Paul Cézanne / Le Raumarthin | Démoussillage des abords | 0 € | 15 800 € | Programmée |
| 135.0 | 22.67 | 13700-0026-P / Pont Rue Paul Cézanne / Le Raumarthin | Etaiage des abords | 0 € | 15 800 € | Programmée |
| 135.0 | 22.67 | 13700-0026-P / Pont Rue Paul Cézanne / Le Raumarthin | Travaux | | 15 800 € | En attente |
| 60.0 | 139.07 | 13700-0016-P / Pont Rue des Blés / Le Raumarthin | Remplacement de pierres sur l'ouvrage | 2 400 € | 18 200 € | En attente |
| 60.0 | 139.07 | 13700-0016-P / Pont Rue des Blés / Le Raumarthin | Réparation de maçonneries | 5 600 € | 23 800 € | En attente |
| 75.0 | 85.33 | 13015-0007-P / Pont Chemin des Boumely / A7 | Mise en oeuvre de grès ou enrochement naturel OA | 1 200 € | 25 000 € | En attente |
| 75.0 | 85.33 | 13015-0007-P / Pont Chemin des Boumely / A7 | Réfection de trottoirs | 0 € | 25 000 € | En attente |
| 75.0 | 85.33 | 13015-0007-P / Pont Chemin des Boumely / A7 | Réparation ponctuelle GC | 5 600 € | 30 600 € | En attente |
| 75.0 | 85.33 | 13015-0007-P / Pont Chemin des Boumely / A7 | Réparation d'épaveures sur garde-corps béton | 1 200 € | 31 800 € | En attente |
| 68.27 | 86.27 | 13700-0014-P / Pont Ch. des Granettes / Le Raumarthin | Rapideur de maçonnerie | 4 700 € | 36 500 € | Programmée |
| 60.0 | 68.27 | 13700-0014-P / Pont Ch. des Granettes / Le Raumarthin | Remplacement ou refecton de garde-corps | 500 € | 37 000 € | Programmée |
| 60.0 | 68.27 | 13700-0014-P / Pont Ch. des Granettes / Le Raumarthin | Réparation d'un mur de soutènement | 2 300 € | 39 300 € | Programmée |
| 60.0 | 68.27 | 13700-0014-P / Pont Ch. des Granettes / Le Raumarthin | Réparation ponctuelle GC | 800 € | 40 100 € | Programmée |
| 60.0 | 68.27 | 13700-0014-P / Pont Ch. des Granettes / Le Raumarthin | Regime d'épaveures et d'aciers sur tablier | 0 € | 40 100 € | Programmée |
| 112.5 | 56.89 | 13000-0009-P / Passerelle Port de Sausset-Les-Pins | Dévégétalisation de l'ouvrage | 0 € | 40 100 € | Programmée |
| 75.0 | 33.33 | 13011-0009-P / Ouvrage RD2C / A50 Côté gauche | Travaux | | 40 100 € | En attente |
| 75.0 | 33.33 | 13011-0010-P / Ouvrage RD2C / A50 Côté droit | Travaux | | 40 100 € | En attente |
| 90.0 | 45.51 | 13015-0125-P / Pont Traversée du Vieux / Les Avoisades | Travaux | | 40 100 € | En attente |

Edition automatique

OASIS permet l'édition automatique de documents comme les rapports de visite avec les données administrative de l'ouvrage visité ou la mise en page de compte rendu.

Mise à disposition de modèles d'édition

► Synthèses

| | A | B | C | D | E | F | G | H | I | J |
|----|-------|--------|----------|------------------------------------|------------------------|-----------|-----------------------------------|----------|--------------|------------------------|
| 1 | Piles | Culées | Tabliers | Joints de chaussée et de trottoirs | Dispositifs de retenue | Corniches | Dispositifs d'évacuation des eaux | Chaussée | Talus/Perrés | Éléments de protection |
| 2 | 3 | 3 | 2E | | 2S | 2S | 2 | 2 | 1 | 1 |
| 3 | 2E | 2E | 2E | 2ES | 2S | 2 | | | | 2 |
| 4 | 2E | 2E | 2E | 2 | 2S | | 1 | 2 | | 2E |
| 5 | 2E | 2E | 2E | 2 | X | | 2 | X | 2E | 2E |
| 6 | 2E | 2E | 2E | | 2 | 2S | | 2 | | 2 |
| 7 | 2E | 2E | 2 | 2 | 2 | 2 | 2 | 2 | | |
| 8 | 2E | 2E | 2 | | 2 | 2 | 2 | 2 | 2 | 2 |
| 9 | 2E | 2ES | 2 | | 2 | 2S | | 2 | | |
| 10 | 2E | 2 | 2E | 2 | 2S | 2S | 2 | 2E | 1 | 2 |
| 11 | 2E | 2 | 2 | 1 | 2 | 2 | | 2 | 1 | 2 |
| 12 | 2E | 2 | 2 | | 2 | 2 | 2 | 2 | | |
| 13 | 2E | 2 | | 2 | | 2 | 2 | 2 | | 2 |
| 14 | 2 | 3 | 2E | 2 | 2 | 2 | 2 | 2 | | |
| 15 | 2 | 2E | 2E | 2E | 2S | 2S | 2 | 2S | 2E | 2E |
| 16 | 2 | 2E | 2ES | 2E | 2 | | 2E | 2E | 2 | 2 |
| 17 | 2S | 2E | 2ES | | 2S | 2S | 2 | 2 | | |
| 18 | 2 | 2E | 2E | | 2 | 2S | 2 | | | 2 |
| 19 | 2 | 2E | 2 | 2 | 2 | 2 | 1 | 2 | 2 | 2 |
| 20 | 2 | 2E | 2 | 1 | 2 | 2 | 1 | | | |
| 21 | 2 | 2E | 2 | 1 | 2 | | 1 | 2 | | 0 |
| 22 | 2 | 2E | 2 | 1 | | 2 | | | 2 | 2 |
| 23 | 2 | 2E | 2 | | | 2 | | 2 | 2 | 2 |
| 24 | 2 | 2E | 0 | 1 | 0 | 0 | 1 | 2 | 1 | 2 |
| 25 | 2 | 2E | 1 | | 2 | 2 | 1 | 2 | 2 | 2 |
| 26 | 2 | 2E | | 2 | 2S | 2 | 1 | 2E | | |
| 27 | 2 | 2E | | 2 | 2 | 2S | 1 | 2 | | 2 |
| 28 | 2 | 2E | | | 2 | 2 | | 1 | 2 | 2 |
| 29 | 2 | 2 | 3 | | | | | 1 | | |
| 30 | 2 | 2 | 2E | 2E | 2S | 2 | 2 | 2 | | 2 |
| 31 | 2 | 2 | 2E | 2 | 0 | 0 | 2 | 2 | 1 | 2E |

Edition de la synthèse d'un ensemble de visites IQOA

Bilan [168]

vendredi 17 janvier 2020

| Note | Note partie d'ouvrage | Catégorie | Infrastructure | Partie d'ouvrage | Elément | Emplacement | Commentaire | Type de visite | Date | Voie |
|------|-----------------------|-----------------------|---|------------------|--|--|--|-----------------|------------|--|
| 30 | 30 | Dispositif de retenue | 13015-0038-P / Pont Ch. de La Martine / A7 | Superstructure | Dispositif De Retenue Droit (.) | Superstructure -> Les dispositifs de retenue | | Visite annuelle | 29/07/2019 | Chemin de la Martine |
| 30 | 30 | Dispositif de retenue | 13015-0038-P / Pont Ch. de La Martine / A7 | Superstructure | Dispositif De Retenue Gauche (.) | Superstructure -> Les dispositifs de retenue | | Visite annuelle | 29/07/2019 | Chemin de la Martine |
| 30 | 30 | Dispositif de retenue | 13015-0002-P / OAC18 Pont Ch. des Bruges / A7 | Superstructure | Dispositif De Retenue Droit (.) | Superstructure -> Les dispositifs de retenue | | Visite annuelle | 29/07/2019 | Chemin des Bruges |
| 30 | 30 | Dispositif de retenue | 13015-0002-P / OAC18 Pont Ch. des Bruges / A7 | Superstructure | Dispositif De Retenue Gauche (.) | Superstructure -> Les dispositifs de retenue | Vue générale du dispositif de retenue côté gauche (sud) | Visite annuelle | 29/07/2019 | Chemin des Bruges |
| 30 | 30 | Dispositif de retenue | 13015-0077-P / Pont Ch. St Antoine à St-Joseph/Les Appolons | Superstructure | Dispositif De Retenue Gauche (Parapet.) | Superstructure -> Les dispositifs de retenue | | Visite annuelle | 23/01/2019 | Chemin de Saint-Antoine à Saint-Joseph |
| 20 | 30 | Dispositif de retenue | 13015-0077-P / Pont Ch. des Boumely / A7 | Superstructure | Dispositif De Retenue Droit (.) | Superstructure -> Les dispositifs de retenue | | Visite annuelle | 26/06/2019 | Chemin des Boumely |
| 20 | 30 | Dispositif de retenue | 13015-0077-P / Pont Ch. des Boumely / A7 | Superstructure | Dispositif De Retenue Gauche (.) | Superstructure -> Les dispositifs de retenue | | Visite annuelle | 26/06/2019 | Chemin des Boumely |
| 2 | 30 | Dispositif de retenue | 13015-0077-P / Pont Ch. St Antoine à St-Joseph/Les Appolons | Superstructure | Dispositif De Retenue Droit (Parapet.) | Superstructure -> Les dispositifs de retenue | | Visite annuelle | 23/01/2019 | Chemin de Saint-Antoine à Saint-Joseph |
| 20 | 30 | Dispositif de retenue | 13015-0102-P / Dalle couverture Rue Le Châtelier / Les Appolons | Superstructure | Dispositif De Retenue Droit (Parapet.) | Superstructure -> Les dispositifs de retenue | | Visite annuelle | 23/01/2019 | Rue Le Châtelier |
| 2 | 3 | Dispositif de retenue | 13040-0015-P / Pont SNCF Rue Nelson Mandela | Superstructure | Dispositif De Retenue Droit (Parapet.) | Superstructure -> Les dispositifs de retenue | | Visite annuelle | 23/01/2019 | Avenue Nelson Mandela |
| 2 | 3 | Dispositif de retenue | 13040-0015-P / Pont SNCF Rue Nelson Mandela | Superstructure | Dispositif De Retenue Gauche (Barrière BVA.) | Superstructure -> Les dispositifs de retenue | | Visite annuelle | 23/01/2019 | Avenue Nelson Mandela |
| 2 | 3 | Dispositif de retenue | 13000-0055-P / Pont-Voile Av. de la Gare / Floride | Superstructure | Dispositif De Retenue Droit (Parapet.) | Superstructure -> Les dispositifs de retenue | | Visite annuelle | 16/05/2019 | Avenue de la Gare |
| 2 | 3 | Dispositif de retenue | 13000-0055-P / Pont-Voile Av. de la Gare / Floride | Superstructure | Dispositif De Retenue Gauche (Parapet.) | Superstructure -> Les dispositifs de retenue | | Visite annuelle | 16/05/2019 | Avenue de la Gare |
| 2 | 30 | Dispositif de retenue | 13700-0015-P / Pont Ch. de Figuerolles / Le Hautmartin | Superstructure | Dispositif De Retenue Droit (OC S10.) | Superstructure -> Les dispositifs de retenue | S3 et non S10 | Visite annuelle | 23/01/2019 | Chemin de Figuerolles |
| 2 | 30 | Dispositif de retenue | 13700-0015-P / Pont Ch. de Figuerolles / Le Hautmartin | Superstructure | Dispositif De Retenue Gauche (OC S3.) | Superstructure -> Les dispositifs de retenue | | Visite annuelle | 23/01/2019 | Chemin de Figuerolles |
| 2 | 3 | Dispositif de retenue | 13300-0030-P / Passerelle Ch. du Vieux Tilleul / La Cadière | Superstructure | Dispositif De Retenue Droit (Parapet.) | Superstructure -> Les dispositifs de retenue | | Visite annuelle | 17/05/2019 | Chemin du Vieux Tilleul |
| 2 | 3 | Dispositif de retenue | 13300-0030-P / Passerelle Ch. du Vieux Tilleul / La Cadière | Superstructure | Dispositif De Retenue Gauche (Parapet.) | Superstructure -> Les dispositifs de retenue | | Visite annuelle | 17/05/2019 | Chemin du Vieux Tilleul |
| 2 | 2 | Dispositif de retenue | 13015-0015-P / Pont SNCF Rue de Lyon | Superstructure | Dispositif De Retenue Droit (.) | Superstructure -> Les dispositifs de retenue | | Visite annuelle | 23/01/2019 | Rue de Lyon |
| 2 | 2 | Dispositif de retenue | 13015-0015-P / Pont SNCF Rue de Lyon | Superstructure | Dispositif De Retenue Gauche (.) | Superstructure -> Les dispositifs de retenue | | Visite annuelle | 23/01/2019 | Rue de Lyon |
| 20 | 20 | Dispositif de retenue | 13015-0000-P / OAC Cadet1 Avenue du Vallon Dol / Les Appolons | Superstructure | Dispositif De Retenue Droit (.) | Superstructure -> Les dispositifs de retenue | Dispositif de retenue côté Nord. Non conforme à cause de la hauteur de 80cm au lieu de 100cm (historique l'édifice d'emplèvement pas de banquettes intermédiaires) -> Ecarts avec axes adjacents comelés | Visite annuelle | 23/01/2019 | Avenue du Vallon Dol |
| 2 | 2 | Dispositif de retenue | 13015-0003-P / OAC Cadet2 Place Lucien Frappan / Les Appolons | Superstructure | Dispositif De Retenue Droit (Parapet.) | Superstructure -> Les dispositifs de retenue | | Visite annuelle | 23/01/2019 | Place Lucien Frappan |
| 20 | 20 | Dispositif de retenue | 13015-0121-P / Pont-Voile Av. de St-Antoine / Les Appolons | Superstructure | Dispositif De Retenue Droit (Parapet.) | Superstructure -> Les dispositifs de retenue | | Visite annuelle | 23/01/2019 | Avenue de Saint-Antoine |
| 2 | 2 | Dispositif de retenue | 13015-0130-P / Passerelle des Tulleries | Superstructure | Dispositif De Retenue Droit (GARDE-CORPS.) | Superstructure -> Les dispositifs de retenue | | Visite annuelle | 23/01/2019 | Passerelle des Tulleries |
| 2 | 2 | Dispositif de retenue | 13015-0130-P / Passerelle des Tulleries | Superstructure | Dispositif De Retenue Gauche (GARDE-CORPS.) | Superstructure -> Les dispositifs de retenue | | Visite annuelle | 23/01/2019 | Passerelle des Tulleries |
| 2 | 2 | Dispositif de retenue | 13015-0144-P / Pont 1 SNCF Av. de l'Argillé | Superstructure | Dispositif De Retenue Droit (.) | Superstructure -> Les dispositifs de retenue | Pas de rampe particulière | Visite annuelle | 26/06/2019 | Avenue de l'Argillé |
| 2 | 2 | Dispositif de retenue | 13015-0144-P / Pont 1 SNCF Av. de l'Argillé | Superstructure | Dispositif De Retenue Gauche (.) | Superstructure -> Les dispositifs de retenue | | Visite annuelle | 26/06/2019 | Avenue de l'Argillé |
| 2 | 2 | Dispositif de retenue | 13015-0145-P / Pont 2 SNCF Av. de l'Argillé | Superstructure | Dispositif De Retenue Droit (.) | Superstructure -> Les dispositifs de retenue | | Visite annuelle | 26/06/2019 | Avenue de l'Argillé |
| 2 | 2 | Dispositif de retenue | 13015-0145-P / Pont 2 SNCF Av. de l'Argillé | Superstructure | Dispositif De Retenue Gauche (.) | Superstructure -> Les dispositifs de retenue | | Visite annuelle | 26/06/2019 | Avenue de l'Argillé |


Synthèse des garde-corps

► Historique des visites après une visite de réception de travaux


13013-0080-P / OA Pamala entre IUT et UNIMECA St-Jérôme

Caractéristiques principales

Type d'ouvrage : Pont
Identifiant : 13013-0080-P
Voie : Rue Frédéric Joliot Curie
Localisation :
Gestionnaire : MAMP DIFRA
Commune 1 : Ville de MARSEILLE
Canton : Arrond. 10 XI
Structure : Dalle pleine
Matériau :
Ouverture :



Constatations

| Désordre | Note | Commentaire |
|---|------|--|
| 1 - Abords | | |
| 2 - Superstructure | | |
| 16/01/2020 | 3 | |
| 23/01/2019 | 3 | |
| 2.1 - Les joints de chaussée | | |
| 16/01/2020 | 3 | |
| 23/01/2019 | 3 | |
| 2.1.1 - Joint de chaussée (.) / Tablier 1 | | |
| 16/01/2020 | 3 | Joint de chaussée Ouest réparé |
| 23/01/2019 | 3 | Joint de chaussée Ouest: ablation surfacique - Bullage |
|  <p>16/01/2020 17:43:18 Voie du 23/01/2019</p> | | |
| 2.2 - La chaussée | | |
| 2.3 - Le dispositif d'évacuation des eaux | | |
| 2.4 - Les dispositifs de retenue | | |
| 2.5 - Les autres équipements | | |
| 3 - Structure | | |

3.1 - Les cuées

3.1.1 - Culée 1 (.)

3.1.2 - Culée 2 (.)

3.1.3 - Mur de front

3.2 - Les tabliers

3.2.1 - Tablier 1 (.)

4 - Fondations

Exemple pour la réception d'un joint de chaussée

► Bilans sur les infrastructures

Bilan [87] vendredi 17 janvier 2020

| IP | Infrastruc- ture | Sécurité | IG | IF | IGG | Gestion- naire | Canton | Commu- ne1 | Proprié- taire | Structur- e | Matéria- u | Voie de gestion | Date visite | Notatio- n (Abords) | Notatio- n (Structu- re) | Notatio- n (Supers- tructure) | Voie portée | Obstad- e franchi | Ouvetu- re | Longue- ur | Largeur utile | Largeur totale | Surface gestion | Surface auto |
|--------|---|----------|----|------|-------|-------------------|------------------|--|-------------------|---|-----------------|--|----------------|------------------------|--------------------------------|-------------------------------------|--|-------------------------------|---------------|---------------|------------------|-------------------|--------------------|-----------------|
| 139.07 | 13700- 2015-P / Pont Sur des Bles / Le Raumartin | S | 46 | 12.0 | 14.86 | MAMP DFRA | | Ville de Mangane | MAMP | Voie (Pont) | Maçonner- ie | Rue des Bles | 23/01/2019 | 1 | 4 | 35 | Rue des Bles | | 5.2 | 0.35 | 3.7 | 4.1 | 38.34 | 34.6 |
| 65.33 | 13015- 0020-P / Pont Chemin des Boumely / A7 | S | 35 | 15.0 | 10.89 | Dimed | Arond. Nu XV | Ville de MARSEILL E | ETAT | Passerelle multipes sous groses (Pont) | Béton armé | Chemin des Boumely | 25/06/2019 | 25 | | 35 | Chemin des Boumely | A7 | 49.8 | 50.8 | 4.7 | | 0 | 238.78 |
| 71.96 | 13015- 0038-P / Pont Ch. de La Martine / A7 | S | 35 | 13.0 | 10.86 | Dimed | Arond. Nu XV | Ville de MARSEILL E | ETAT | Passerelle multipes sous groses (Pont) | Béton armé | Chemin de la Martine | 29/07/2019 | 2 | | 35 | Chemin de la Martine | A7 | 34.2 | 35.2 | 8.3 | 7 | 0 | 262.16 |
| 65.3 | 13015- 0071-P / Pont Ch. St-Joseph à St-Joseph Le S. Argillades | S | 35 | 12.0 | 9.8 | MAMP DFRA | Arond. Nu XV | Ville de MARSEILL E | MAMP | Dalle seine (Pont) | Béton armé | Chemin de Saint- Antoine à Saint- Joseph | 23/01/2019 | | 2 | 35 | Chemin de Saint- Antoine à Saint- Joseph | Ruisseau des Argillades | 4 | 5 | 12.2 | 14 | 70 | 61.0 |
| 56.89 | 13015- 0102-P / Dalle ouverture Rue Le Chastel / Le Argillades | S | 35 | 10.0 | 10.86 | MAMP DFRA | Arond. Nu XV | Ville de MARSEILL E | MAMP | Dalle seine (Pont) | Béton armé | Rue Le Chastel | 23/01/2019 | 25 | | 35 | Rue Le Chastel | Ruisseau des Argillades | 6 | 7 | 78.7 | 78.7 | 620 | 536.9 |
| 56.89 | 13015- 0013-P / Pont Rue Rochepier- ger / Ruisseau | | 3 | 10.0 | 10.86 | MAMP DFRA | Arond. Nu XVI | Ville de MARSEILL E | MAMP | Voie (Pont) | Maçonner- ie | Rue Rochepier- ger | 25/06/2019 | 2 | 3 | 2 | Rue Rochepier- ger | Ruisseau - torment | 4.93 | 13.5 | 12 | 58 | 0 | 162.0 |
| 56.89 | 13190- 0005-P / Pont Ch. des Grands Lous / Le Janet | | 3 | 10.0 | 10.86 | MAMP DFRA | | Ville d'Alaugh | MAMP | Passerelle multipes sous groses (Pont) | Béton armé | Chemin des Grands Lous | 23/01/2019 | 2 | 3 | 2 | Chemin des Grands Lous | Ruisseau du Janet | 5 | 8.25 | 4.3 | 4.88 | 40.26 | 35.48 |
| 56.89 | 13040- 0015-P / Pont SNCF Au Nelson Mandela | | 3 | 10.0 | 10.86 | SNCF | | Ville de Septemes- Les- Vallons | SNCF | Voie (Pont) | Maçonner- ie | Avenue Nelson Mandela | 23/01/2019 | 2 | | 3 | Avenue Nelson Mandela | Voie SNCF | 8 | 25 | 9.8 | 10.7 | 267.5 | 245.0 |
| 62.58 | 13020- 2015-P / Rue Au- re La Gare / Vallat des Brayes | | 3 | 11.8 | 10.86 | MAMP DFRA | | Ville de Cassis | MAMP | Voie (Pont) | Maçonner- ie | Avenue de la Gare | 23/01/2019 | 2 | 3 | 2 | Avenue de la Gare | Vallat des Brayes | 4 | 5 | 5.05 | 6.05 | 30.25 | 25.25 |
| 56.89 | 13005- 0023-P / OA Voie1 Comiche du Lourquet / Pluvial | | 3 | 10.0 | 10.86 | MAMP DFRA | | Ville de La Coste | MAMP | Voie (Pont) | Maçonner- ie | Comiche du Lourquet | 15/05/2019 | 2 | 3 | 2 | Comiche du Lourquet | Ruisseau - torment | 3.8 | 7 | 5.2 | 6 | 0 | 36.4 |
| 68.27 | 13700- 2014-P / Pont Ch. des Granettes / Le Raumartin | S | 35 | 12.0 | 10.86 | MAMP DFRA | | Ville de Mangane | MAMP | Dalle seine (Pont) | Béton armé | Chemin des Granettes | 23/01/2019 | 2 | 3 | 25 | Chemin des Granettes | Ruisseau du Raumartin | 6 | 8.5 | 8.15 | 8.5 | 66.3 | 66.27 |
| 56.89 | 13020- 0002-P / Passerelle Port de Saucet Les-Pins | | 3 | 10.0 | 10.86 | MAMP DFRA | | Ville de Saucet Les-Pins | MAMP | Passerelle multipes sous groses (Pont) | Bos | Passerelle du port Avenue Saucet Gour | 23/01/2019 | | 3 | 2 | Passerelle du port Avenue Saucet Gour | Port maritime | 78.8 | 80.2 | 3.15 | 3.25 | 267.15 | 256.93 |

Infrastructures par IP (Indice de programmation)

► Bilans sur les visites

Bilan [68] jeudi 16 janvier 2020

| Infrastructure | IG Visite | Sécurité | IG | IF | IP | IGG | Gestionnaire | Statut | Type de visite | Intervenant | Année |
|---|-----------|----------|----|------|-------|-------|--------------------|---------|-----------------|-------------|-------|
| 13010-0070-P / Pont FAE Saint-Loup | 2 | | 2 | 13.0 | 24.45 | 0.13 | MAMP DIFRA | Termine | Visite annuelle | SC | 2019 |
| 13013-0041-P / PGDA CA 17 Rue Gaston de Flotte / A20 | 2 | | 2 | 11.0 | 26.44 | 0.00 | MAMP DIFRA | Termine | Visite annuelle | SC | 2019 |
| 13013-0034-P / Pont Rue Albert Einstein / La Grave | 25 | S | 25 | 7.0 | 15.17 | 0.13 | MAMP DIFRA | Termine | Visite annuelle | SC | 2019 |
| 13013-0030-P / OA Palma Rue Jérolôme LUNMECA | 2 | | 2 | 8.0 | 12.94 | 0.0 | MAMP DIFRA | Termine | Visite annuelle | SC | 2019 |
| 13013-0033-P / OA Palma Av. de Châles Gombert | 25 | S | 25 | 11.0 | 17.25 | 0.0 | MAMP DIFRA | Termine | Visite annuelle | SC | 2019 |
| 13013-0030-P / Pont de Taconnade | 25 | S | 25 | 12.0 | 16.62 | 0.0 | MAMP DIFRA | Termine | Visite annuelle | SC | 2019 |
| 13015-0007-P / Pont Chemin des Boumly / A7 | 35 | S | 35 | 15.0 | 05.33 | 10.00 | Dimed | Termine | Visite annuelle | SC | 2019 |
| 13015-0010-P / Pont SNCF Rue de Lyon | 2 | | 2 | 18.0 | 35.50 | 0.00 | SNCF | Termine | Visite annuelle | SC | 2019 |
| 13015-0038-P / Pont Ch. de La Martinière / A7 | 35 | S | 35 | 13.0 | 73.90 | 10.00 | Dimed | Termine | Visite annuelle | SC | 2019 |
| 13015-0044-P / Pont SNCF Chemin de la Mure | 2 | | 2 | 15.0 | 12.9 | 4.0 | SNCF | Termine | Visite annuelle | SC | 2019 |
| 13015-0045-P / Pont SNCF Traverse Sarti | 25 | S | 25 | 12.0 | 20.07 | 0.00 | SNCF | Termine | Visite annuelle | SC | 2019 |
| 13015-0062-P / OACh18 Pont Ch. des Granges / A7 | 35 | S | 35 | | | 10.00 | Ville de Marseille | Termine | Visite annuelle | SC | 2019 |
| 13015-0065-P / Pont SNCF Trax Grande Chêne | 2 | | 2 | 13.0 | 28.89 | 0.00 | SNCF | Termine | Visite annuelle | SC | 2019 |
| 13015-0069-P / Pont Rue Fortune Chailan / Les Aygalades | 25 | S | 25 | 5.0 | 7.94 | 0.0 | MAMP DIFRA | Termine | Visite annuelle | SC | 2019 |
| 13015-0077-P / Pont Ch. St-Antoine à St- Joseph/Les Aygalades | 35 | S | 35 | 12.0 | 55.3 | 0.0 | MAMP DIFRA | Termine | Visite annuelle | SC | 2019 |
| 13015-0090-P / OA Cape 1 Avenue du Vallon Dol / Les Aygalades | 25 | S | 25 | 8.0 | 11.29 | 0.13 | MAMP DIFRA | Termine | Visite annuelle | SC | 2019 |
| 13015-0093-P / OA Calmès Place Lucien Frappes / Les Aygalades | 2 | | 2 | 14.0 | 21.95 | 0.0 | MAMP DIFRA | Termine | Visite annuelle | SC | 2019 |
| 13015-0094-P / Pont Chemin de Minet / Les Aygalades | 35 | S | 35 | 9.0 | 51.2 | 10.00 | MAMP DIFRA | Termine | Visite annuelle | SC | 2019 |
| 13015-0097-P / Passerelle St Boniphore - Ch. St-Antoine à St- Joseph | 25 | S | 25 | 12.0 | 9.0 | 4.0 | MAMP DIFRA | Termine | Visite annuelle | SC | 2019 |
| 13015-0102-P / Dalle ouverture Rue Le Châtelier / Les Aygalades | 35 | S | 35 | 10.0 | 56.89 | 10.00 | MAMP DIFRA | Termine | Visite annuelle | SC | 2019 |
| 13015-0121-P / Pont voûte Av. de St-Antoine / Les Aygalades | 25 | S | 25 | 15.0 | 33.02 | 0.0 | MAMP DIFRA | Termine | Visite annuelle | SC | 2019 |
| 13015-0122-P / Pont voûte Ch. de Minet / Les Aygalades | 25 | S | 25 | 9.0 | 14.11 | 0.0 | MAMP DIFRA | Termine | Visite annuelle | SC | 2019 |
| 13015-0123-P / Pont voûte Place des Sauniers Les Aygalades | 2 | | 2 | 8.0 | 12.94 | 0.0 | MAMP DIFRA | Termine | Visite annuelle | SC | 2019 |
| 13015-0125-P / Pont Traverse du Vadoir / Les Aygalades | 35 | S | 35 | 8.0 | 40.51 | 10.00 | MAMP DIFRA | Termine | Visite annuelle | SC | 2019 |
| 13015-0130-P / Pont voûte SNCF Trax de Tocci | 25 | S | 25 | 12.0 | 9.0 | 4.0 | SNCF | Termine | Visite annuelle | SC | 2019 |
| 13015-0135-P / Passerelle des Tulleries | 25 | S | 25 | 10.0 | 22.32 | 0.00 | SNCF | Termine | Visite annuelle | SC | 2019 |
| 13015-0144-P / Pont 1 SNCF Av. de l'Acadie | 2 | | 2 | 12.0 | 20.07 | 0.00 | SNCF | Termine | Visite annuelle | SC | 2019 |

Visites par infrastructure

Bilan [68]

jeudi 16 janvier 2020

| IG Visite | Infrastructure | Sécurité | IG | IF | IP | ICG | Gestionnaire | Statut | Type de visite | Intervenant | Année |
|-----------|---|----------|----|------|--------|-------|--------------------|---------|---------------------------------|-------------|-------|
| 45 | 13705-0010-P / Pont Rue des Bais / Le Raumartin | S | 45 | 12.0 | 126.07 | 14.06 | MAMP DIFRA | Termine | Visite annuelle | | 2019 |
| 35 | 13015-0007-P / Pont Chemin des Boumaly / A7 | S | 35 | 15.0 | 85.33 | 10.06 | Dimed | Termine | Visite annuelle | SC | 2019 |
| 35 | 13015-0033-P / Pont Ch. de La Martine / A7 | S | 35 | 13.0 | 73.96 | 10.06 | Dimed | Termine | Visite annuelle | SC | 2019 |
| 35 | 13015-0062-P / OAC18, Pont Ch. des Bragues / A7 | S | 35 | | | 10.06 | Ville de Marseille | Termine | Visite annuelle | SC | 2019 |
| 35 | 13015-0077-P / Pont Ch. St-Antoine à St-Joseph/Les Aygalades | S | 35 | 12.0 | 55.3 | 9.6 | MAMP DIFRA | Termine | Visite annuelle | SC | 2019 |
| 35 | 13015-0094-P / Pont Chemin de Minet / Les Aygalades | S | 35 | 9.0 | 51.2 | 10.06 | MAMP DIFRA | Termine | Visite annuelle | SC | 2019 |
| 35 | 13015-0102-P / Dalle souterraine Rue La Chataillier / Les Aygalades | S | 35 | 10.0 | 56.89 | 10.06 | MAMP DIFRA | Termine | Visite annuelle | SC | 2019 |
| 35 | 13015-0125-P / Pont Tavernier du Vieux / Les Aygalades | S | 35 | 8.0 | 45.51 | 10.06 | MAMP DIFRA | Termine | Visite annuelle | SC | 2019 |
| 3 | 13015-0212-P / Pont rue Rindelsperger / Roussieu | | 3 | 10.0 | 56.89 | 10.06 | MAMP DIFRA | Termine | Visite annuelle | SC | 2019 |
| 3 | 13190-0005-P / Pont Ch. des Grands Lous / Le Jumeil | | 3 | 10.0 | 56.89 | 10.06 | MAMP DIFRA | Termine | Visite annuelle | SC | 2019 |
| 3 | 13240-0015-P / Pont SNCF Au Nelson Mandela | | 3 | 10.0 | 56.89 | 10.06 | SNCF | Termine | Visite annuelle | SC | 2019 |
| 3 | 13290-0015-P / Ponts Av. de La Gare / Vallat des Bragues | | 3 | 11.0 | 62.58 | 10.06 | MAMP DIFRA | Termine | Visite annuelle | SC | 2019 |
| 3 | 13600-0049-P / Pont1 Av. F. Gasson / Pluvial | | 3 | 9.0 | 51.2 | 10.06 | MAMP DIFRA | Termine | Visite annuelle | SC | 2019 |
| 3 | 13600-0053-P / Pont-Voute Av. de La Gare / Pluvial | | 3 | 4.0 | 20.54 | 10.13 | MAMP DIFRA | Termine | Visite annuelle | SC | 2019 |
| 3 | 13600-0055-P / OA 10081 Comme du Louquet / Pluvial | | 3 | 10.0 | 56.89 | 10.06 | MAMP DIFRA | Termine | Visite annuelle | SC | 2019 |
| 35 | 13600-0060-P / OA Vieux Ch. des Plaines Barannes / Pluvial | S | 35 | 8.0 | 45.51 | 10.06 | MAMP DIFRA | Termine | Visite annuelle | SC | 2019 |
| 3 | 13700-0003-P / Pont Av. du General De Gaulle / La Cadène | | 3 | 9.0 | 51.2 | 10.06 | MAMP DIFRA | Termine | Inspection détaillée périodique | SC | 2018 |
| 3 | 13700-0003-P / Pont Av. du General De Gaulle / La Cadène | | 3 | 9.0 | 51.2 | 10.06 | MAMP DIFRA | Termine | Visite annuelle | | 2019 |
| 35 | 13700-0014-P / Pont Ch. des Gravelles / Le Raumartin | S | 35 | 12.0 | 68.27 | 10.06 | MAMP DIFRA | Termine | Visite annuelle | | 2019 |
| 35 | 13700-0015-P / Pont Ch. de Fagnanilles / Le Raumartin | S | 35 | 10.0 | 51.34 | 10.13 | MAMP DIFRA | Termine | Visite annuelle | SC | 2019 |
| 3 | 13700-0020-P / Passerelle Ch. du Vieux Tillet / La Cadène | | 3 | 9.0 | 49.83 | 10.03 | MAMP DIFRA | Termine | Visite annuelle | SC | 2019 |
| 3 | 13640-0009-P / Passerelle Port de Chassert-Les-Pins | | 3 | 10.0 | 56.89 | 10.06 | MAMP DIFRA | Termine | Visite annuelle | SC | 2019 |
| 2 | 13010-0070-P / Pont PAZ Saint-Loup | | 2 | 13.0 | 24.46 | 6.13 | MAMP DIFRA | Termine | Visite annuelle | SC | 2019 |
| 2 | 13010-0041-P / PSCA OAT17 Rue Gagnon de Pont / A507 | | 2 | 11.0 | 24.44 | 6.66 | MAMP DIFRA | Termine | Visite annuelle | SC | 2019 |
| 35 | 13013-0034-P / Pont Rue Albert Einstein / La Grave | S | 35 | 7.0 | 13.37 | 6.13 | MAMP DIFRA | Termine | Visite annuelle | SC | 2019 |
| 2 | 13013-0008-P / OA Painsin Rue 1901 Cune UNIMECA | | 2 | 8.0 | 12.54 | 5.6 | MAMP DIFRA | Termine | Visite annuelle | SC | 2019 |
| 25 | 13013-0005-P / OA Painsin Av. de Chabau / Lumbert | S | 25 | 11.0 | 17.25 | 5.6 | MAMP DIFRA | Termine | Visite annuelle | SC | 2019 |

Visites par note

Bilan [66]

jeudi 16 janvier 2020

| 2019 - Type | 2019 - Note | 2018 - Type | 2018 - Note | Sécurité | IG | IF | IP | VOG | Gestionnaire | Infrastructure |
|-----------------|-------------|-------------|-------------|----------|----|------|-------|------|--------------|---|
| Visite annuelle | 25 | | | S | 25 | 12.0 | 9.6 | 4.0 | SNCF | 13015-0133-P / Pont Voie SNCF Trac. de l'Odrie |
| Visite annuelle | 25 | | | S | 25 | 7.0 | 13.17 | 6.13 | MAMP DIFRA | 13013-0034-P / Pont Rue Albert Einstein / La Grave |
| Visite annuelle | 25 | | | S | 25 | 9.0 | 16.93 | 6.13 | MAMP DIFRA | 13700-0013-P / Pont Rue Lucien Serenaty / Le Raumarlin |
| Visite annuelle | 25 | | | S | 25 | 10.0 | 22.33 | 6.66 | SNCF | 13015-0135-P / Passerelle des Tulleries |
| Visite annuelle | 25 | | | S | 25 | 9.0 | 14.11 | 5.6 | MAMP DIFRA | 13015-0122-P / Pont Voie Ch. de Mimet / Les Vygabades |
| Visite annuelle | 25 | | | S | 25 | 6.0 | 11.39 | 6.13 | MAMP DIFRA | 13015-0009-P / Oia Cadet / Avenue du Vallon Odi / Les Vygabades |
| Visite annuelle | 25 | | | S | 25 | 5.0 | 9.4 | 6.13 | MAMP DIFRA | 13190-0004-P / Pont Voie Ch. des Cavaillies / Le Jarret |
| Visite annuelle | 25 | | | S | 25 | 4.0 | 7.52 | 6.13 | MAMP DIFRA | 13000-0004-P / Oia Ch. de Sainte-Engite / Pluvial |
| Visite annuelle | 25 | | | S | 25 | 4.0 | 7.52 | 6.13 | MAMP DIFRA | 13000-0002-P / Pont Voie Ch. du Pannepau / Pluvial |
| Visite annuelle | 25 | | | S | 25 | 5.0 | 7.94 | 5.6 | MAMP DIFRA | 13015-0007-P / Pont Rue Fortuna Chailan / Les Vygabades |
| Visite annuelle | 2 | | | | 2 | 14.0 | 26.33 | 6.13 | MAMP DIFRA | 13600-0004-P / Pont Voie Ch. des Lavandes / Pluvial |
| Visite annuelle | 2 | | | | 2 | 16.0 | 35.56 | 6.66 | SNCF | 13015-0015-P / Pont SNCF Rue de Lyon |
| Visite annuelle | 2 | | | | 2 | 14.0 | 21.96 | 5.6 | MAMP DIFRA | 13015-0003-P / Oia Cadet / Place Lucien Frappas / Les Vygabades |
| Visite annuelle | 2 | | | | 2 | 15.0 | 12.0 | 4.0 | SNCF | 13015-0044-P / Pont SNCF Chemin de la Mure |
| Visite annuelle | 2 | | | | 2 | 13.0 | 26.69 | 6.66 | SNCF | 13015-0005-P / Pont SNCF Trac. Grande Dune |
| Visite annuelle | 2 | | | | 2 | 12.0 | 26.67 | 6.66 | SNCF | 13015-0144-P / Pont 1 SNCF Av. de l'Argille |
| Visite annuelle | 2 | | | | 2 | 12.0 | 26.67 | 6.66 | SNCF | 13015-0145-P / Pont 2 SNCF Av. de l'Argille |
| Visite annuelle | 2 | | | | 2 | 13.0 | 24.46 | 6.13 | MAMP DIFRA | 13010-0070-P / Pont PAE Saint-Loup |
| Visite annuelle | 2 | | | | 2 | 11.0 | 24.44 | 6.66 | MAMP DIFRA | 13012-0041-P / PSDA OA17 Rue Gaston de Flotte / A307 |
| Visite annuelle | 2 | | | | 2 | 13.0 | 24.46 | 6.13 | MAMP DIFRA | 13190-0017-P / Pont Au Salvator Alende / Le Jarret |
| Visite annuelle | 2 | | | | 2 | 12.0 | 22.07 | 6.13 | MAMP DIFRA | 13000-0047-P / Pont Voie Ch. de Saint-Loup / Pluvial |
| Visite annuelle | 2 | | | | 2 | 12.0 | 22.07 | 6.13 | MAMP DIFRA | 13700-0029-P / Pont Rue Paul Cécillon / Le Raumarlin |
| Visite annuelle | 2 | | | | 2 | 7.0 | 13.17 | 6.13 | MAMP DIFRA | 13000-0023-P / Pont Voie Ch. du Pannepau / Voie ferrée privée |
| Visite annuelle | 2 | | | | 2 | 9.0 | 16.93 | 6.13 | MAMP DIFRA | 13900-0000-P / Pont2 Av. F. Gassion / Pluvial |
| Visite annuelle | 2 | | | | 2 | 8.0 | 14.08 | 6.13 | MAMP DIFRA | 13000-0003-P / Pont Voie Av. de Saint-Jean / Pluvial |
| Visite annuelle | 2 | | | | 2 | 10.0 | 16.91 | 6.13 | MAMP DIFRA | 13000-0005-P / Pont Voie Corniche Arène Cros / Pluvial |
| Visite annuelle | 2 | | | | 2 | 10.0 | 16.91 | 6.13 | MAMP DIFRA | 13700-0006-P / Pont Av. du 8 Mai 1945 / Le Raumarlin |
| Visite annuelle | 2 | | | | 2 | 8.0 | 15.06 | 6.13 | MAMP DIFRA | 13700-0008-P / Pont Av. Général R. Sabat / Le Raumarlin |
| Visite annuelle | 2 | | | | 2 | 7.0 | 13.17 | 6.13 | MAMP DIFRA | 13700-0019-P / Passerelle piétonne sous D9 / Le Raumarlin |

Visites par année

► Bilans sur les défaux

| Bilan [472] | | | | | | | | | | jeudi 16 janvier 2020 | |
|--|------|--|-----------------------|------------------|--|-----------------|-------------|------------|--------------------------|-----------------------|--|
| Infrastructure | Note | Nature | Note partie d'ouvrage | Partie d'ouvrage | Emplacement | Type de visite | Commentaire | Date | Voie | | |
| 13010-0275-P / Pont PNE Saint-Loup | 2 | Corrosion, perforation ou fissuration | 2 | Superstructure | Superstructure -> Les dispositifs de retenue -> Métal | Visite annuelle | | 23/01/2019 | Boulevard Mireille Lauce | | |
| 13010-0275-P / Pont PNE Saint-Loup | 2 | Fissures inférieures ou égales à 0,3 mm | 2 | Structure | Structure -> Les toitures -> Le dalle, tablier routier (pour les bords mure) | Visite annuelle | | 23/01/2019 | Boulevard Mireille Lauce | | |
| 13011-0009-P / Ouvrage RD302 / ASD Côte gauche | 2 | Dégratations des trottoirs, accotements | 2 | Abords | Abords | Visite annuelle | | 23/01/2019 | Montée de La Fortine | | |
| 13011-0009-P / Ouvrage RD302 / ASD Côte gauche | 2 | Dégratations du dispositif de retenue | 2 | Abords | Abords | Visite annuelle | | 23/01/2019 | Montée de La Fortine | | |
| 13011-0009-P / Ouvrage RD302 / ASD Côte gauche | 2 | Fissuration, salementage | 2 | Superstructure | Superstructure -> La chaussée | Visite annuelle | | 23/01/2019 | Montée de La Fortine | | |
| 13011-0009-P / Ouvrage RD302 / ASD Côte gauche | 2 | Fissuration, salementage de la chaussée | 2 | Abords | Abords | Visite annuelle | | 23/01/2019 | Montée de La Fortine | | |
| 13011-0009-P / Ouvrage RD302 / ASD Côte gauche | 2 | Végétation importante, arbres | 2 | Abords | Abords | Visite annuelle | | 23/01/2019 | Montée de La Fortine | | |
| 13011-0009-P / Ouvrage RD302 / ASD Côte gauche | 25 | Abaisse de dispositif de retenue | 25 | Superstructure | Superstructure -> Les dispositifs de retenue | Visite annuelle | | 23/01/2019 | Montée de La Fortine | | |
| 13011-0009-P / Ouvrage RD302 / ASD Côte gauche | 2 | Dégratations du dispositif de retenue | 2 | Abords | Abords | Visite annuelle | | 23/01/2019 | Montée de La Fortine | | |
| 13011-0009-P / Ouvrage RD302 / ASD Côte gauche | 2 | Fissuration, salementage | 25 | Superstructure | Superstructure -> La chaussée | Visite annuelle | | 23/01/2019 | Montée de La Fortine | | |
| 13011-0009-P / Ouvrage RD302 / ASD Côte gauche | 2 | Fissuration, salementage de la chaussée | 2 | Abords | Abords | Visite annuelle | | 23/01/2019 | Montée de La Fortine | | |
| 13011-0020-P / Pont Traverse Noire / ASD | 2 | Casseaux, fil d'eau obstrués | 2 | Superstructure | Superstructure -> Le dispositif d'écoulement des eaux | Visite annuelle | | 23/01/2019 | Traverse Noire | | |
| 13011-0020-P / Pont Traverse Noire / ASD | 2 | Défaul d'alignement | 2 | Superstructure | Superstructure -> Les dispositifs de retenue -> Débordements généraux | Visite annuelle | | 23/01/2019 | Traverse Noire | | |
| 13011-0020-P / Pont Traverse Noire / ASD | 2 | Dégratations des trottoirs, accotements | 2 | Abords | Abords | Visite annuelle | | 23/01/2019 | Traverse Noire | | |
| 13011-0020-P / Pont Traverse Noire / ASD | 2 | Dégratations du dispositif de retenue | 2 | Abords | Abords | Visite annuelle | | 23/01/2019 | Traverse Noire | | |
| 13011-0020-P / Pont Traverse Noire / ASD | 2 | Fissuration, salementage | 2 | Superstructure | Superstructure -> La chaussée | Visite annuelle | | 23/01/2019 | Traverse Noire | | |
| 13011-0020-P / Pont Traverse Noire / ASD | 2 | Fissuration, salementage de la chaussée | 2 | Abords | Abords | Visite annuelle | | 23/01/2019 | Traverse Noire | | |
| 13011-0020-P / Pont Traverse Noire / ASD | 2 | Ombrage, trous en formation | 2 | Superstructure | Superstructure -> La chaussée | Visite annuelle | | 23/01/2019 | Traverse Noire | | |
| 13011-0020-P / Pont Traverse Noire / ASD | 2 | Végétation importante, arbres | 2 | Abords | Abords | Visite annuelle | | 23/01/2019 | Traverse Noire | | |
| 13011-0020-P / Pont Traverse Noire / ASD | | Défaul non révisé, déconformité | 2 | Superstructure | Superstructure -> Les autres équipements | Visite annuelle | | 23/01/2019 | Traverse Noire | | |
| 13011-0020-P / Pont de la Rougière | 2 | Défaul d'alignement | 25 | Superstructure | Superstructure -> Les dispositifs de retenue -> Débordements généraux | Visite annuelle | | 23/01/2019 | Boulevard de la Pomme | | |
| 13011-0020-P / Pont de la Rougière | 2 | Dégratations des trottoirs, accotements | 2 | Abords | Abords | Visite annuelle | | 23/01/2019 | Boulevard de la Pomme | | |
| 13011-0020-P / Pont de la Rougière | 2 | Dégratations du dispositif de retenue | 2 | Abords | Abords | Visite annuelle | | 23/01/2019 | Boulevard de la Pomme | | |
| 13011-0020-P / Pont de la Rougière | 2 | Fissuration, salementage | 25 | Superstructure | Superstructure -> La chaussée | Visite annuelle | | 23/01/2019 | Boulevard de la Pomme | | |
| 13011-0020-P / Pont de la Rougière | 2 | Fissuration, salementage de la chaussée | 2 | Abords | Abords | Visite annuelle | | 23/01/2019 | Boulevard de la Pomme | | |
| 13011-0020-P / Pont de la Rougière | 2 | Ombrage, trous en formation | 25 | Superstructure | Superstructure -> La chaussée | Visite annuelle | | 23/01/2019 | Boulevard de la Pomme | | |
| 13011-0020-P / Pont de la Rougière | 2 | Pelade, ressouage | 25 | Superstructure | Superstructure -> La chaussée | Visite annuelle | | 23/01/2019 | Boulevard de la Pomme | | |
| 13011-0020-P / Pont de la Rougière | 2 | Végétation importante | 25 | Superstructure | Superstructure -> Les dispositifs de retenue -> Débordements généraux | Visite annuelle | | 23/01/2019 | Boulevard de la Pomme | | |
| 13011-0074-P / Pont Ch. du Mouton / Bras de l'Yvonne | | Etat du béton avec mise à nu des armatures | | Structure | Structure -> Les cadres ou pontiques -> 2. Dalle inférieure du supérieurs | Visite annuelle | | 23/01/2019 | Chemin du Mouton | | |
| 13012-0041-P / PSDA OA17 Rue Gaston de Flotte / A037 | 2 | Dégratations du dispositif de retenue | 2 | Abords | Abords | Visite annuelle | | 23/01/2019 | Rue Gaston de Flotte | | |
| 13012-0041-P / PSDA OA17 Rue Gaston de Flotte / A037 | 2 | Fissuration, salementage | 2 | Superstructure | Superstructure -> La chaussée | Visite annuelle | | 23/01/2019 | Rue Gaston de Flotte | | |
| 13012-0041-P / PSDA OA17 Rue Gaston de Flotte / A037 | 2 | Fissuration, salementage de la chaussée | 2 | Abords | Abords | Visite annuelle | | 23/01/2019 | Rue Gaston de Flotte | | |

Défaux par infrastructure

Bilan [630]

jeudi 16 janvier 2020

| Nature | Note | Note partie d'ouvrage | Infrastructure | Partie d'ouvrage | Emplacement | Commentaire | Type de visite | Date | Voie |
|-------------------------------------|------|-----------------------|---|------------------|---|--|-----------------|------------|--|
| Absence d'éléments | 2 | 2 | 13015-0044-P / Pont SNCF Chemin de la Mure | Superstructure | Superstructure -> Les dispositifs de retenue -> Déformations générales | | Visite annuelle | 23/01/2019 | Chemin de la Mure |
| Absence d'éléments | 25 | 25 | 13015-0084-P / Pont Chemin de Minet / Les Argillades | Superstructure | Superstructure -> Les dispositifs de retenue -> Déformations générales | | Visite annuelle | 27/06/2019 | Chemin de Minet |
| Absence d'éléments | | 35 | 13015-0077-P / Pont Ch. St. Antoine à St-Joseph/Les Argillades | Superstructure | Superstructure -> Les dispositifs de retenue -> Déformations générales | | Visite annuelle | 23/01/2019 | Chemin de Saint-Antoine à Saint-Joseph |
| Absence d'éléments | | 25 | 13015-0090-P / Pont Rue Fortuni Châtelain / Les Argillades | Superstructure | Superstructure -> Les dispositifs de retenue -> Déformations générales | | Visite annuelle | 23/01/2019 | Rue Fortuni Châtelain |
| Absence d'éléments | | 2 | 13040-0009-P / Passerelle Port de Sausset-Les-Pins | Superstructure | Superstructure -> Les dispositifs de retenue -> Déformations générales | | Visite annuelle | 23/01/2019 | Passerelle du port Avenue Siméon Douin |
| Absence de dispositif de retenue | 35 | 35 | 13700-0015-P / Pont Ch. de Figuerolles / La Roumarin | Superstructure | Superstructure -> Les dispositifs de retenue | | Visite annuelle | 23/01/2019 | Chemin de Figuerolles |
| Absence de dispositif de retenue | 25 | 25 | 13011-0010-P / Ouvrage RD202 / AISI Côte droit | Superstructure | Superstructure -> Les dispositifs de retenue | | Visite annuelle | 23/01/2019 | Montée de La Fontine |
| Absence de dispositif de retenue | 25 | 25 | 13015-0084-P / Pont Chemin de Minet / Les Argillades | Superstructure | Superstructure -> Les dispositifs de retenue | | Visite annuelle | 27/06/2019 | Chemin de Minet |
| Affaissement | | 5 | 13040-0012-P / Pont Ch. Coll. J. J. L. / La Gare | Superstructure | Superstructure -> Les trottoirs et accotements | | Visite annuelle | 23/01/2019 | Chemin du Commandant Jean François Martin |
| Altération ou érosion des piers | 2 | 2 | 13015-0123-P / Pont-voûte Place des Baumes / Les Argillades | Structure | Structure -> Les piles -> Mauquenne | | Visite annuelle | 23/01/2019 | Place des Baumes |
| Altération ou érosion des piers | 2 | 2 | 13000-0060-P / Pont (voûte) Ch. du Pangeyrou / Flouzat | Structure | Structure -> Les piles -> Mauquenne | | Visite annuelle | 16/05/2019 | Chemin du Pangeyrou |
| Altération ou érosion des piers | 2 | 2 | 13000-0050-P / Pont Voûte Rue de Saint-Jean / Flouzat | Structure | Structure -> Les piles -> Mauquenne | | Visite annuelle | 16/05/2019 | Avenue de Saint-Jean |
| Autres déformations | 3 | 35 | 13015-0007-P / Pont Chemin des Boumely / A7 | Superstructure | Superstructure -> La chaussée | | Visite annuelle | 26/06/2019 | Chemin des Boumely |
| Autres déformations | 3 | 35 | 13015-0032-P / Pont Ch. de La Martinière / A7 | Superstructure | Superstructure -> Le dispositif d'évacuation des eaux | | Visite annuelle | 26/07/2019 | Chemin de la Martinière |
| Autres déformations | 35 | 35 | 13015-0038-P / Pont Ch. de La Martinière / A7 | Superstructure | Superstructure -> Les dispositifs de retenue | | Visite annuelle | 26/07/2019 | Chemin de la Martinière |
| Autres déformations | 3 | 35 | 13015-0060-P / DACS Pont Ch. des Brugas / A7 | Superstructure | Superstructure -> Les dispositifs de retenue | | Visite annuelle | 26/07/2019 | Chemin des Brugas |
| Autres déformations | 3 | 3 | 13040-0010-P / Pont SNCF Av. Nelson Mandela | Superstructure | Superstructure -> La chaussée | | Visite annuelle | 23/01/2019 | Avenue Nelson Mandela |
| Autres déformations | 3 | 3 | 13010-0015-P / Ponts Au. de La Gare / Vallée des Bruges | Structure | Structure -> Les piles | Développement de la végétation Une fissure verticale d'ouverture 4cm max. | Visite annuelle | 23/01/2019 | Avenue de la Gare |
| Autres déformations | 2 | 35 | 13015-0038-P / Pont Ch. de La Martinière / A7 | Superstructure | Superstructure -> La chaussée | | Visite annuelle | 26/07/2019 | Chemin de la Martinière |
| Autres déformations | 2 | 3 | 13015-0084-P / Pont Chemin de Minet / Les Argillades | Structure | Structure -> Les cadres ou portiques -> 1. Piedroits | | Visite annuelle | 27/06/2019 | Chemin de Minet |
| Autres déformations | 2 | 3 | 13015-0084-P / Pont Chemin de Minet / Les Argillades | Structure | Structure -> Les cadres ou portiques -> 2. Dalle inférieure du supérior | | Visite annuelle | 27/06/2019 | Chemin de Minet |
| Autres déformations | 25 | 35 | 13015-0102-P / Dalle couverture Rue Le Châtelier / Les Argillades | Superstructure | Superstructure -> Les dispositifs de retenue | | Visite annuelle | 23/01/2019 | Rue Le Châtelier |
| Autres déformations | 2 | 3 | 13140-0005-P / Pont Ch. des Grands Louis / Le Janet | Structure | Structure -> Les tabliers -> 1. Piedroits, nervures, canotons | | Visite annuelle | 23/01/2019 | Chemin des Grands Louis |
| Autres déformations | 2 | 3 | 13140-0005-P / Pont Ch. des Grands Louis / Le Janet | Structure | Structure -> Les tabliers -> 2. Hourdis, dalle | | Visite annuelle | 23/01/2019 | Chemin des Grands Louis |
| Autres déformations | 2 | 3 | 13700-0003-P / Pont Au. du Général De Gaulle / La Cadière | Structure | Dévoies -> Les tabliers -> 1. Dalle du remblai | | Visite annuelle | 23/01/2019 | Avenue du Général De Gaulle |
| Autres déformations | 25 | 35 | 13700-0018-P / Pont Rue des Béas / Le Roumarin | Superstructure | Superstructure -> Les dispositifs de retenue | | Visite annuelle | 23/01/2019 | Rue des Béas |
| Autres déformations | 2 | 3 | 13700-0020-P / Passerelle Ch. du Vieux Béal / La Cadière | Superstructure | Superstructure -> Les dispositifs de retenue | | Visite annuelle | 17/05/2019 | Chemin du Vieux Béal |
| Autres déformations | 2 | 2 | 13010-0003-P / Pont PAF Saint-Loup | Structure | Structure -> Les piles -> Mur de front | | Visite annuelle | 23/01/2019 | Boulevard Mireille Lauze |
| Autres déformations | 2 | 2 | 13010-0003-P / Pont PAF Saint-Loup | Superstructure | Superstructure -> La chaussée | | Visite annuelle | 23/01/2019 | Boulevard Mireille Lauze |
| Autres déformations | 2 | 2 | 13011-0009-P / Ouvrage DACS / AISI Côte droit | Abords | Abords | | Visite annuelle | 23/01/2019 | Montée de La Fontine |

Défaux par catégorie

Bilan [472]

jeudi 16 janvier 2020

| Note | Note partie d'ouvrage | Nature | Infrastructure | Partie d'ouvrage | Emplacement | Commentaire | Type de visite | Date | Voie |
|------|-----------------------|---|---|------------------|---|---|-----------------|------------|------------------------------|
| 4 | 4 | Déclassement de bandeau | 13705-0015-P / Pont des Bâls / La Rausan | Structure | Structure -> Les voûtes -> Maçonnerie | | Visite annuelle | 23/01/2019 | Rue des Bâls |
| 30 | 30 | Absence de dispositif de retenue | 13700-0015-P / Pont Ch. de Figuerettes / La Rausan | Superstructure | Superstructure -> Les dispositifs de retenue | | Visite annuelle | 23/01/2019 | Chemin de Figuerettes |
| 3 | 30 | Défaut d'éclairage | 13015-0038-P / Pont Ch. de La Martine / A7 | Superstructure | Superstructure -> Les autres équipements | | Visite annuelle | 26/07/2019 | Chemin de la Martine |
| 3 | 30 | Défaut de signalisation | 13015-0038-P / Pont Ch. de La Martine / A7 | Superstructure | Superstructure -> Les autres équipements | | Visite annuelle | 26/07/2019 | Chemin de la Martine |
| 30 | 30 | Défaut sur réseau concrétoconcrétaire | 13015-0007-P / Pont Chemin des Bourmy / A7 | Superstructure | Superstructure -> Les autres équipements | | Visite annuelle | 26/06/2019 | Chemin des Bourmy |
| 3 | 30 | Défaut sur réseau concrétoconcrétaire | 13100-0015-P / Pont des Bâls / La Rausan | Superstructure | Superstructure -> Les autres équipements | | Visite annuelle | 23/01/2019 | Rue des Bâls |
| 30 | 30 | Dispositif non conforme | 13015-0038-P / Pont Ch. de La Martine / A7 | Superstructure | Superstructure -> Les dispositifs de retenue -> Déclassement généralisé | | Visite annuelle | 26/07/2019 | Chemin de la Martine |
| 3 | 3 | États du béton avec mise à nu des armatures | 13015-0044-P / Pont Chemin de Mimet / Les Appalades | Structure | Structure -> Les cadres ou portiques -> 2. Dalle inférieure ou supérieure | | Visite annuelle | 27/06/2019 | Chemin de Mimet |
| 3 | 3 | États du béton avec mise à nu des armatures | 13000-0049-P / Pont 1 ^{er} Av. F. Gassion / Pissal | Structure | Structure -> Les tabliers -> 1. Dalle ou nervures | | Visite annuelle | 16/05/2019 | Avenue Fernand Gassion |
| 3 | 3 | Fissuration, salement | 13000-0025-P / Pont-Violle Av. de La Gare / Pissal | Superstructure | Superstructure -> La chaussée | | Visite annuelle | 16/05/2019 | Avenue de la Gare |
| 3 | 3 | Fissures inférieures ou égales à 0,3mm | 13015-0044-P / Pont Chemin de Mimet / Les Appalades | Structure | Structure -> Les cadres ou portiques -> 2. Dalle inférieure ou supérieure | | Visite annuelle | 27/06/2019 | Chemin de Mimet |
| 3 | 3 | Fissures inférieures ou égales à 0,3 mm | 13015-0044-P / Pont Chemin de Mimet / Les Appalades | Structure | Structure -> Les tabliers -> 1. Dalle ou nervures | | Visite annuelle | 23/01/2019 | Traverse du Vadiou |
| 3 | 3 | Fissures inférieures ou égales à 0,3 mm | 13200-0015-P / Ponts Av. de La Gare / Valat des Bâls | Structure | Structure -> Les voûtes -> Maçonnerie | Fissuration verticale avec traces de calcification fissures sur premier de bandeau Fissuration en élé de voûte avec traces de calcification | Visite annuelle | 23/01/2019 | Avenue de la Gare |
| 3 | 3 | Fissures supérieures ou égales à 0,3mm | 13015-0044-P / Pont Chemin de Mimet / Les Appalades | Structure | Structure -> Les cadres ou portiques -> 1. Plancher | | Visite annuelle | 27/06/2019 | Chemin de Mimet |
| 3 | 3 | Fissures supérieures ou égales à 0,3mm | 13015-0044-P / Pont Chemin de Mimet / Les Appalades | Structure | Structure -> Les cadres ou portiques -> 2. Dalle inférieure ou supérieure | | Visite annuelle | 27/06/2019 | Chemin de Mimet |
| 3 | 30 | Châtrage, trous en formation | 13015-0038-P / Pont Ch. de La Martine / A7 | Superstructure | Superstructure -> La chaussée | | Visite annuelle | 26/07/2019 | Chemin de la Martine |
| 3 | 30 | Pelade, renouage | 13015-0038-P / Pont Ch. de La Martine / A7 | Superstructure | Superstructure -> La chaussée | | Visite annuelle | 26/07/2019 | Chemin de la Martine |
| 3 | 3 | Traces de coulures, humidité, versant d'eau, effacement, câbles | 13100-0005-P / Pont Ch. des Grands Loups / Le Janet | Structure | Structure -> Les tabliers -> 2. Nervures, dalle | | Visite annuelle | 23/01/2019 | Chemin des Grands Loups |
| 3 | 3 | Traces de coulures, versant d'eau | 13015-0044-P / Pont Chemin de Mimet / Les Appalades | Structure | Structure -> Les cadres ou portiques -> 2. Dalle inférieure ou supérieure | | Visite annuelle | 27/06/2019 | Chemin de Mimet |
| 3 | 20 | Défaut de signalisation | 13013-0034-P / Pont Rue Albert Einstein / La Gare | Superstructure | Superstructure -> Les autres équipements | | Visite annuelle | 23/01/2019 | Rue Albert Einstein |
| 3 | 20 | Défaut de signalisation | 13015-0009-P / Pont Rue Fortuni Chailan / Les Appalades | Superstructure | Superstructure -> Les autres équipements | | Visite annuelle | 23/01/2019 | Rue Fortuni Chailan |
| 3 | 2 | Défaut de signalisation | 13700-0015-P / Pont-Violle Rue P. Mouton / La Martine | Superstructure | Superstructure -> Les autres équipements | | Visite annuelle | 23/01/2019 | Rue Frédéric Mistral |
| 30 | 20 | Défaut sur réseau concrétoconcrétaire | 13015-0044-P / Pont Chemin de Mimet / Les Appalades | Superstructure | Superstructure -> Les autres équipements | | Visite annuelle | 27/06/2019 | Chemin de Mimet |
| 30 | 2 | Défaut sur réseau concrétoconcrétaire | 13015-0144-P / Pont 1 ^{er} SNCP Av. de l'Argillat | Superstructure | Superstructure -> Les autres équipements | | Visite annuelle | 26/06/2019 | Avenue de l'Argillat |
| 30 | 2 | Défaut sur réseau concrétoconcrétaire | 13015-0145-P / Pont 2 nd SNCP Av. de l'Argillat | Superstructure | Superstructure -> Les autres équipements | | Visite annuelle | 26/06/2019 | Avenue de l'Argillat |
| 3 | 2 | Défaut sur réseau concrétoconcrétaire | 13015-0012-P / Pont Rue Redelsperger / Ransau | Superstructure | Superstructure -> Les autres équipements | Corrosion ferraillante en tous face du tablier | Visite annuelle | 26/06/2019 | Rue Redelsperger |
| 3 | 20 | Défaut sur réseau concrétoconcrétaire | 13100-0004-P / Pont-Violle Ch. des Cauvelles / Le Janet | Superstructure | Superstructure -> Les autres équipements | | Visite annuelle | 23/01/2019 | Chemin des Cauvelles |
| 3 | 2 | Défaut sur réseau concrétoconcrétaire | 13100-0017-P / Pont Av. Salvador Allende / Le Janet | Superstructure | Superstructure -> Les autres équipements | | Visite annuelle | 23/01/2019 | Avenue Salvador Allende |
| 3 | 2 | Défaut sur réseau concrétoconcrétaire | 13200-0015-P / Ponts Av. de La Gare / Valat des Bâls | Superstructure | Superstructure -> Les autres équipements | | Visite annuelle | 23/01/2019 | Avenue de la Gare |
| 3 | 2 | Défaut sur réseau concrétoconcrétaire | 13400-0004-P / Pont Av. du Parc de l'Argillat / Le Janet | Superstructure | Superstructure -> Les autres équipements | | Visite annuelle | 23/01/2019 | Avenue du Parc de l'Argillat |

Défaux par note

► Bilans sur les éléments

Bilan [427]

jeudi 16 janvier 2020

| Infrastructure | Note | Catégorie | Note partie d'ouvrage | Partie d'ouvrage | Elément | Emplacement | Type de visite | Commentaire | Date | Voie |
|--|------|-----------------------|-----------------------|------------------|--|--|-----------------|---|------------|-----------------------------|
| 13015-0275-P / Pont PAE Saint-Loup | 2 | Culée de tablier | 2 | Structure | Culée 1 (Culée) | Structure -> Les culées | Visite annuelle | | 23/01/2019 | Boulevard Mireille Lauze |
| 13015-0275-P / Pont PAE Saint-Loup | 2 | Culée de tablier | 2 | Structure | Culée 2 (Culée) | Structure -> Les culées | Visite annuelle | | 23/01/2019 | Boulevard Mireille Lauze |
| 13015-0275-P / Pont PAE Saint-Loup | 2 | Platée cyclable | 2 | Superstructure | Platée Cyclable Droite () | Superstructure -> La chaussée | Visite annuelle | | 23/01/2019 | Boulevard Mireille Lauze |
| 13015-0275-P / Pont PAE Saint-Loup | 1 | Dispositif de retenue | 2 | Superstructure | Dispositif De Retenue Gauche (GARDE-CORPS) | Superstructure -> Les dispositifs de retenue | Visite annuelle | | 23/01/2019 | Boulevard Mireille Lauze |
| 13015-0275-P / Pont PAE Saint-Loup | 1 | Tablier | 2 | Structure | Tablier 1 (A poutres sous-chaussée, Métal) | Structure -> Les tabliers | Visite annuelle | | 23/01/2019 | Boulevard Mireille Lauze |
| 13015-0243-P / PSCA DAT7 Rue Gaston de Flotte / A207 | 1 | Chaussée | 2 | Superstructure | Chaussée () | Superstructure -> La chaussée | Visite annuelle | | 23/01/2019 | Rue Gaston de Flotte |
| 13015-0243-P / PSCA DAT7 Rue Gaston de Flotte / A207 | 1 | Dispositif de retenue | 2 | Superstructure | Dispositif De Retenue Droit () | Superstructure -> Les dispositifs de retenue | Visite annuelle | | 23/01/2019 | Rue Gaston de Flotte |
| 13015-0243-P / PSCA DAT7 Rue Gaston de Flotte / A207 | 1 | Dispositif de retenue | 2 | Superstructure | Dispositif De Retenue Gauche () | Superstructure -> Les dispositifs de retenue | Visite annuelle | | 23/01/2019 | Rue Gaston de Flotte |
| 13015-0234-P / Pont Rue Albert Einstein / La Grave | 2 | Accotement | 25 | Superstructure | Accotement Droit () | Superstructure -> Les trottoirs et accotements | Visite annuelle | | 23/01/2019 | Rue Albert Einstein |
| 13015-0234-P / Pont Rue Albert Einstein / La Grave | 2 | Accotement | 25 | Superstructure | Accotement Gauche () | Superstructure -> Les trottoirs et accotements | Visite annuelle | | 23/01/2019 | Rue Albert Einstein |
| 13015-0280-P / OA Palama Rue pilot Cune UNIMECA | 2 | Appareil d'appui | 2 | Structure | Appareil d'appui (Mobile multiréactionnel) () / Culée 1 | Structure -> Les appareils d'appui | Visite annuelle | Les appareils d'appui sont numérotés du Nord vers le Sud. | 23/01/2019 | Rue Frédéric Joliot Curie |
| 13015-0280-P / OA Palama Rue pilot Cune UNIMECA | 2 | Joint de chaussée | 2 | Superstructure | Joint de chaussée () / Tablier 1 | Superstructure -> Les joints de chaussée | Visite annuelle | | 23/01/2019 | Rue Frédéric Joliot Curie |
| 13015-0280-P / OA Palama Rue pilot Cune UNIMECA | 2 | Joint de trottoir | 2 | Superstructure | Joint de trottoir () / Tablier 1 | Superstructure -> Les joints de trottoir | Visite annuelle | | 23/01/2019 | Rue Frédéric Joliot Curie |
| 13015-0283-P / OA Palama Av. de Châteaueu-Gombert | 2 | Chaussée | 25 | Superstructure | Chaussée Gauche () | Superstructure -> La chaussée | Visite annuelle | | 23/01/2019 | Avenue de Châteaueu-Gombert |
| 13015-0283-P / OA Palama Av. de Châteaueu-Gombert | 2 | Tympan | 2 | Structure | Demi tympan droit () / Culée 2 | Structure -> Les tympans | Visite annuelle | | 23/01/2019 | Avenue de Châteaueu-Gombert |
| 13015-0283-P / OA Palama Av. de Châteaueu-Gombert | 2 | Tympan | 2 | Structure | Demi tympan gauche () / Culée 1 | Structure -> Les tympans | Visite annuelle | | 23/01/2019 | Avenue de Châteaueu-Gombert |
| 13015-0286-P / Pont de l'Annunciade | 2 | Culée voûte | 2 | Structure | Culée 1 (Culée voûte) | Structure -> Les culées | Visite annuelle | | 23/01/2019 | Chemin du Cacaou |
| 13015-0286-P / Pont de l'Annunciade | 2 | Culée voûte | 2 | Structure | Culée 2 (Culée voûte) | Structure -> Les culées | Visite annuelle | | 23/01/2019 | Chemin du Cacaou |
| 13015-0286-P / Pont de l'Annunciade | 2 | Tympan | 2 | Structure | Demi tympan droit () / Culée 1 | Structure -> Les tympans | Visite annuelle | | 23/01/2019 | Chemin du Cacaou |
| 13015-0286-P / Pont de l'Annunciade | 2 | Tympan | 2 | Structure | Demi tympan gauche () / Culée 2 | Structure -> Les tympans | Visite annuelle | | 23/01/2019 | Chemin du Cacaou |
| 13015-0286-P / Pont de l'Annunciade | 2 | Tympan | 2 | Structure | Demi tympan gauche () / Culée 1 | Structure -> Les tympans | Visite annuelle | | 23/01/2019 | Chemin du Cacaou |
| 13015-0286-P / Pont de l'Annunciade | 2 | Tympan | 2 | Structure | Demi tympan gauche () / Culée 2 | Structure -> Les tympans | Visite annuelle | | 23/01/2019 | Chemin du Cacaou |
| 13015-0207-P / Pont Chemin des Boumely / A7 | 25 | Dispositif de retenue | 35 | Superstructure | Dispositif De Retenue Droit () | Superstructure -> Les dispositifs de retenue | Visite annuelle | | 26/06/2019 | Chemin des Boumely |
| 13015-0207-P / Pont Chemin des Boumely / A7 | 25 | Dispositif de retenue | 35 | Superstructure | Dispositif De Retenue Gauche () | Superstructure -> Les dispositifs de retenue | Visite annuelle | | 26/06/2019 | Chemin des Boumely |
| 13015-0215-P / Pont SMOF Rue de Lyon | 2 | Dispositif de retenue | 2 | Superstructure | Dispositif De Retenue Droit () | Superstructure -> Les dispositifs de retenue | Visite annuelle | | 23/01/2019 | Rue de Lyon |
| 13015-0215-P / Pont SMOF Rue de Lyon | 2 | Dispositif de retenue | 2 | Superstructure | Dispositif De Retenue Gauche () | Superstructure -> Les dispositifs de retenue | Visite annuelle | | 23/01/2019 | Rue de Lyon |
| 13015-0208-P / Pont Ch. de la Martine / A2 | 3 | Chaussée | 35 | Superstructure | Chaussée Droite () | Superstructure -> La chaussée | Visite annuelle | | 26/07/2019 | Chemin de la Martine |
| 13015-0208-P / Pont Ch. de la Martine / A2 | 3 | Chaussée | 35 | Superstructure | Chaussée Gauche () | Superstructure -> La chaussée | Visite annuelle | | 26/07/2019 | Chemin de la Martine |
| 13015-0208-P / Pont Ch. de la Martine / A2 | 35 | Dispositif de retenue | 35 | Superstructure | Dispositif De Retenue Droit () | Superstructure -> Les dispositifs de retenue | Visite annuelle | | 26/07/2019 | Chemin de la Martine |
| 13015-0208-P / Pont Ch. de la Martine / A2 | 35 | Dispositif de retenue | 35 | Superstructure | Dispositif De Retenue Gauche () | Superstructure -> Les dispositifs de retenue | Visite annuelle | | 26/07/2019 | Chemin de la Martine |
| 13015-0244-P / Pont SMOF Chemin de la Mure | 2 | Chaussée | 2 | Superstructure | Chaussée Droite () | Superstructure -> La chaussée | Visite annuelle | | 23/01/2019 | Chemin de la Mure |
| 13015-0244-P / Pont SMOF Chemin de la Mure | 2 | Chaussée | 2 | Superstructure | Chaussée Gauche () | Superstructure -> La chaussée | Visite annuelle | | 23/01/2019 | Traverse Saint |

Eléments par infrastructure

Bilan [427]

jeudi 16 janvier 2020

| Catégorie | Note | Note partie d'ouvrage | Infrastructure | Partie d'ouvrage | Elément | Emplacement | Commentaire | Type de visite | Date | Voie |
|------------------|------|-----------------------|--|------------------|--|--|--|-----------------|------------|--|
| Accotement | 2 | 25 | 13013-0034-P / Pont Rue Albert Einstein / La Grave | Superstructure | Accotement Droit () | Superstructure -> Les bords et accotements | | Visite annuelle | 23/01/2019 | Rue Albert Einstein |
| Accotement | 2 | 25 | 13013-0034-P / Pont Rue Albert Einstein / La Grave | Superstructure | Accotement Gauche () | Superstructure -> Les bords et accotements | | Visite annuelle | 23/01/2019 | Rue Albert Einstein |
| Appareil d'appui | 2 | 2 | 13013-0080-P / OA Palmera Rue pilot Cune UNIMECA | Structure | Appareil d'appui (Mobile multidirectionnel) / Quée r | Structure -> Les appareils d'appui | Les appareils d'appui sont numérotés du Nord vers le Sud | Visite annuelle | 23/01/2019 | Rue Frédéric Joliot Cune |
| Chaussée | 3 | 35 | 13015-0035-P / Pont Ch. de la Martine / AJ | Superstructure | Chaussée Droite () | Superstructure -> La chaussée | | Visite annuelle | 29/07/2019 | Chemin de la Martine |
| Chaussée | 3 | 35 | 13015-0035-P / Pont Ch. de la Martine / AJ | Superstructure | Chaussée Gauche () | Superstructure -> La chaussée | | Visite annuelle | 29/07/2019 | Chemin de la Martine |
| Chaussée | 3 | 35 | 13015-0102-P / Dalle bétonnée Rue Le Châtelier / Les Argillades | Superstructure | Chaussée () | Superstructure -> La chaussée | | Visite annuelle | 23/01/2019 | Rue Le Châtelier |
| Chaussée | 35 | 35 | 13700-0015-P / Pont Rue des Bâtes / Le Raumarlin | Superstructure | Chaussée () | Superstructure -> La chaussée | | Visite annuelle | 23/01/2019 | Rue des bêtes |
| Chaussée | 3 | 3 | 13700-0020-P / Passerelle Ch. du Vieux Tilleul / La Cadière | Superstructure | Chaussée () | Superstructure -> La chaussée | | Visite annuelle | 17/05/2019 | Chemin du Vieux Tilleul |
| Chaussée | 2 | 35 | 13015-0077-P / Pont Ch. St-Antoine à St-Joseph/Les Argillades | Superstructure | Chaussée Droite () | Superstructure -> La chaussée | | Visite annuelle | 23/01/2019 | Chemin de Saint-Antoine à Saint-Joseph |
| Chaussée | 2 | 3 | 13000-0053-P / Pont Voie de la Gare / La Gare | Superstructure | Chaussée () | Superstructure -> La chaussée | | Visite annuelle | 16/05/2019 | Avenue de la Gare |
| Chaussée | 2 | 35 | 13700-0015-P / Pont Ch. de Figuerolles / Le Raumarlin | Superstructure | Chaussée () | Superstructure -> La chaussée | | Visite annuelle | 23/01/2019 | Chemin de Figuerolles |
| Chaussée | 2 | 25 | 13013-0033-P / OA Palmera Av. de Châteaue-Combert | Superstructure | Chaussée Gauche () | Superstructure -> La chaussée | | Visite annuelle | 23/01/2019 | Avenue de Châteaue-Combert |
| Chaussée | 2 | 2 | 13015-0044-P / Pont SNCF Chemin de la Mure | Superstructure | Chaussée Gauche () | Superstructure -> La chaussée | | Visite annuelle | 23/01/2019 | Chemin de la Mure |
| Chaussée | 2 | 2 | 13015-0045-P / Pont SNCF Traverse Sarti | Superstructure | Chaussée Gauche () | Superstructure -> La chaussée | | Visite annuelle | 23/01/2019 | Traverse Sarti |
| Chaussée | 2 | 2 | 13015-0095-P / Pont SNCF Tôt Grande Ouche | Superstructure | Chaussée Gauche () | Superstructure -> La chaussée | | Visite annuelle | 23/01/2019 | Avenue du Marché National |
| Chaussée | 2 | 25 | 13015-0090-P / OA Cadet1 Avenue du Vallon Dol / Les Argillades | Superstructure | Chaussée Droite () | Superstructure -> La chaussée | | Visite annuelle | 23/01/2019 | Avenue du Vallon Dol |
| Chaussée | 2 | 25 | 13015-0090-P / OA Cadet1 Avenue du Vallon Dol / Les Argillades | Superstructure | Chaussée Gauche () | Superstructure -> La chaussée | | Visite annuelle | 23/01/2019 | Avenue du Vallon Dol |
| Chaussée | 2 | 2 | 13015-0093-P / OA Cadet2 Place Lucien Frappas / Les Argillades | Superstructure | Chaussée () | Superstructure -> La chaussée | | Visite annuelle | 23/01/2019 | Place Lucien Frappas |
| Chaussée | 2 | 25 | 13015-0097-P / Passerelle St-Bosphore - Ch. St-Antoine à St-Joseph | Superstructure | Chaussée Droite () | Superstructure -> La chaussée | | Visite annuelle | 23/01/2019 | Chemin de St-Antoine à St-Joseph |
| Chaussée | 2 | 25 | 13015-0121-P / Pont-voile Av. de St-Antoine / Les Argillades | Superstructure | Chaussée Droite () | Superstructure -> La chaussée | | Visite annuelle | 23/01/2019 | Avenue de Saint-Antoine |
| Chaussée | 2 | 25 | 13015-0125-P / Pont Traversée du Viaduc / Les Argillades | Superstructure | Chaussée Droite () | Superstructure -> La chaussée | | Visite annuelle | 23/01/2019 | Traverse du Viaduc |
| Chaussée | 2 | 25 | 13015-0133-P / Pont-voile SNCF Trée de l'Otrol | Superstructure | Chaussée Droite () | Superstructure -> La chaussée | | Visite annuelle | 23/01/2019 | Traverse de l'Otrol |
| Chaussée | 2 | 25 | 13015-0025-P / Pont SNCF Traversée Boiss | Superstructure | Chaussée Gauche () | Superstructure -> La chaussée | | Visite annuelle | 23/01/2019 | Traverse Boiss |
| Chaussée | 2 | 25 | 13190-0017-P / Pont Ch. du Jarret / Le Jarret | Superstructure | Chaussée () | Superstructure -> La chaussée | | Visite annuelle | 23/01/2019 | Chemin du Jarret |
| Chaussée | 2 | 2 | 13190-0017-P / Pont Au Salvador Allende / Le Jarret | Superstructure | Chaussée () | Superstructure -> La chaussée | | Visite annuelle | 23/01/2019 | Avenue Salvador Allende |
| Chaussée | 2 | 2 | 13240-0018-P / Pont Ch. des Bournely / Les Argillades | Superstructure | Chaussée () | Superstructure -> La chaussée | | Visite annuelle | 23/01/2019 | Chemin des Bournely |
| Chaussée | 2 | 2 | 13240-0018-P / Pont Ch. des Bournely / Les Argillades | Superstructure | Chaussée () | Superstructure -> La chaussée | | Visite annuelle | 23/01/2019 | Avenue de la Gare |
| Chaussée | 2 | 2 | 13400-0004-P / Pont Av. du Pic de Bertagne / Ezcilh | Superstructure | Chaussée () | Superstructure -> La chaussée | | Visite annuelle | 23/01/2019 | Avenue du Pic de Bertagne |

Eléments par catégorie

jeudi 16 janvier 2020

| Note | Note partie d'ouvrage | Catégorie | Infrastructure | Partie d'ouvrage | Elément | Emplacement | Commentaire | Type de visite | Date | Voir |
|------|-----------------------|-----------------------|---|------------------|---|--|---|-----------------|------------|--------------------------------------|
| 4 | 4 | Tympan | 13700-2015-P / Port Rue des Bils - Le Raumarant | Structure | Demi tympan gauche (L / J / C1) | Structure -> Les tympans | Lacune de 1.5 X 0.5 M sur le demi tympan Nord Ouest | Visite annuelle | 23/01/2019 | Rue des Bils |
| 3 | 4 | Mur de culée | 13700-2015-P / Port Rue des Bils - Le Raumarant | Structure | Mur de culée droite (L / Macaronné / J / C1) | Structure -> Les murs en aile ou en retour | | Visite annuelle | 23/01/2019 | Rue des Bils |
| 3 | 35 | Chaussée | 13015-0038-P / Port Ch. de La Martine / AJ | Superstructure | Chaussée Droite (L) | Superstructure -> La chaussée | | Visite annuelle | 29/07/2019 | Chemin de la Martine |
| 3 | 35 | Chaussée | 13015-0038-P / Port Ch. de La Martine / AJ | Superstructure | Chaussée Gauche (L) | Superstructure -> La chaussée | | Visite annuelle | 29/07/2019 | Chemin de la Martine |
| 3 | 35 | Chaussée | 13015-0123-P / Dalle ancien Rue Le Châtelier / Les Argillades | Superstructure | Chaussée (L) | Superstructure -> La chaussée | | Visite annuelle | 23/01/2019 | Rue Le Châtelier |
| 35 | 35 | Chaussée | 13700-2015-P / Port Rue des Bils - Le Raumarant | Superstructure | Chaussée (L) | Superstructure -> La chaussée | | Visite annuelle | 23/01/2019 | Rue des Bils |
| 3 | 3 | Chaussée | 13700-0030-P / Passerelle Ch. du Vieux Tiliel / La Cadène | Superstructure | Chaussée (L) | Superstructure -> La chaussée | | Visite annuelle | 17/05/2019 | Chemin du Vieux Tiliel |
| 3 | 3 | Culée de tablier | 13905-0009-P / Passerelle Port de Sarrons / Les Fins | Structure | Culée 2 (Culée en béton armé, Nelson arm) | Structure -> Les culées | | Visite annuelle | 23/01/2019 | Passerelle du port Aven. Simeon Gout |
| 3 | 3 | Culée voûte | 13000-0055-P / Pont de la Gare / Vallée des Bruges | Structure | Culée 1 (Culée voûte - L) | Structure -> Les culées | | Visite annuelle | 23/01/2019 | Avenue de la Gare |
| 3 | 3 | Culée voûte | 13060-2015-P / Pont de la Gare / Vallée des Bruges | Structure | Culée 2 (Culée voûte - L) | Structure -> Les culées | | Visite annuelle | 23/01/2019 | Avenue de la Gare |
| 35 | 35 | Dispositif de retenue | 13015-0038-P / Port Ch. de La Martine / AJ | Superstructure | Dispositif De Retenue Droit (L) | Superstructure -> Les dispositifs de retenue | | Visite annuelle | 29/07/2019 | Chemin de la Martine |
| 35 | 35 | Dispositif de retenue | 13015-0038-P / Port Ch. de La Martine / AJ | Superstructure | Dispositif De Retenue Gauche (L) | Superstructure -> Les dispositifs de retenue | | Visite annuelle | 29/07/2019 | Chemin de la Martine |
| 35 | 35 | Dispositif de retenue | 13015-0062-P / DAC18 Port Ch. des Bruges / AJ | Superstructure | Dispositif De Retenue Droit (L) | Superstructure -> Les dispositifs de retenue | | Visite annuelle | 29/07/2019 | Chemin des Bruges |
| 35 | 35 | Dispositif de retenue | 13015-0062-P / DAC18 Port Ch. des Bruges / AJ | Superstructure | Dispositif De Retenue Gauche (L) | Superstructure -> Les dispositifs de retenue | Vue générale du dispositif de retenue côté gauche (Sud) | Visite annuelle | 29/07/2019 | Chemin des Bruges |
| 35 | 35 | Dispositif de retenue | 13015-0077-P / Port Ch. St Antoine à St-Joseph/Les Argillades | Superstructure | Dispositif De Retenue Gauche (Praprel - L) | Superstructure -> Les dispositifs de retenue | | Visite annuelle | 23/01/2019 | Chemin de Saint-Antoine Saint-Joseph |
| 3 | 3 | Mur de culée | 13060-2015-P / Pont de la Gare / Vallée des Bruges | Structure | Mur de culée droite (L / Macaronné) / Culée 1 | Structure -> Les murs en aile ou en retour | Département de la machine BOMBARDIER enfilée légèrement | Visite annuelle | 23/01/2019 | Avenue de la Gare |
| 3 | 3 | Mur de culée | 13900-0026-P / OA Voûte1 Comiche du Louquet / Pucall | Structure | Mur de culée droite (L / Béton) / Culée 1 | Structure -> Les murs en aile ou en retour | | Visite annuelle | 15/05/2019 | Comiche du Louquet |
| 3 | 3 | Mur de culée | 13900-0026-P / OA Voûte1 Comiche du Louquet / Pucall | Structure | Mur de culée droite (L / Béton) / Culée 2 | Structure -> Les murs en aile ou en retour | | Visite annuelle | 15/05/2019 | Comiche du Louquet |
| 3 | 3 | Mur de culée | 13700-2005-P / Port Au du Général De Gaulle / La Cadène | Structure | Mur de culée gauche (L / Béton armé) / C1 | Structure -> Les murs en aile ou en retour | | Visite annuelle | 23/01/2019 | Avenue du Général De Gaulle |
| 3 | 3 | Mur de culée | 13700-0014-P / Port Ch. des Granettes / Le Raumarant | Structure | Mur de culée gauche (L / Béton armé) / C1 | Structure -> Les murs en aile ou en retour | | Visite annuelle | 23/01/2019 | Chemin des Granettes |
| 3 | 3 | Mur de culée | 13700-0014-P / Port Ch. des Granettes / Le Raumarant | Structure | Mur de culée gauche (L / Béton armé) / C1 | Structure -> Les murs en aile ou en retour | | Visite annuelle | 23/01/2019 | Chemin des Granettes |
| 3 | 3 | Tablier | 13015-0038-P / Port Chemin de Minet / Les Argillades | Structure | Tablier 1 (L) / (Elargissement 1 | Structure -> Les tabliers | | Visite annuelle | 27/06/2019 | Chemin de Minet |
| 3 | 3 | Tablier | 13700-0030-P / Passerelle Ch. du Vieux Tiliel / La Cadène | Structure | Tablier 1 (L) | Structure -> Les tabliers | | Visite annuelle | 17/05/2019 | Chemin du Vieux Tiliel |
| 3 | 3 | Tablier | 13900-0026-P / OA Voûte1 Comiche du Louquet / Pucall | Structure | Demi tympan droit (L / J / Cules 1 | Structure -> Les tympans | | Visite annuelle | 15/05/2019 | Comiche du Louquet |
| 3 | 3 | Tympan | 13900-0026-P / OA Voûte1 Comiche du Louquet / Pucall | Structure | Demi tympan droit (L / J / Cules 2 | Structure -> Les tympans | | Visite annuelle | 15/05/2019 | Comiche du Louquet |
| 3 | 3 | Tympan | 13900-0003-P / OA Voûte Ch. des Plaines Baronnies / Pucall | Structure | Demi tympan gauche (L / J / Cules 1 | Structure -> Les tympans | | Visite annuelle | 15/05/2019 | Chemin des Plaines Baronnies |
| 3 | 3 | Voûte | 13015-0012-P / Pont rue | Structure | Voûte 1 (L) / (Elargissement | Structure -> Les voûtes | | Visite annuelle | 26/06/2019 | Rue Riedelberg |

► Bilans sur les actions

jeudi 16 janvier 2020

[illegible]

► Bilans sur les programmes

| Bilan [113] | | | jeudi 16 janvier 2020 | | | |
|-------------|--------|--|--|---------|-------------|------------|
| IPA | IP | Infrastructure | Type | Coût | Coût cumulé | Statut |
| 300.0 | 85.33 | 13015-0007-P / Pont Chemin des Bourmely / A7 | Mise en sécurité d'une zone dangereuse | 2 400 € | 2 400 € | En attente |
| 240.0 | 88.27 | 13700-0014-P / Pont Ch. des Granettes / Le Raumartin | Mise en sécurité d'une zone dangereuse | 4 500 € | 6 900 € | Programmée |
| 135.0 | 139.07 | 13700-0016-P / Pont Rue des Blés / Le Raumartin | Démoussillage des abords | 0 € | 6 900 € | En attente |
| 168.75 | 85.33 | 13015-0007-P / Pont Chemin des Bourmely / A7 | Changement ou réparation de bordures | 4 600 € | 11 500 € | En attente |
| 168.75 | 85.33 | 13015-0007-P / Pont Chemin des Bourmely / A7 | Démoussillage des abords | 0 € | 11 500 € | Programmée |
| 168.75 | 85.33 | 13015-0007-P / Pont Chemin des Bourmely / A7 | Dévilgatisation de l'ouvrage | 0 € | 11 500 € | Programmée |
| 168.75 | 85.33 | 13015-0007-P / Pont Chemin des Bourmely / A7 | Dévilgatisation de gaine d'air | 0 € | 11 500 € | Programmée |
| 168.75 | 85.33 | 13015-0007-P / Pont Chemin des Bourmely / A7 | Entretien des dispositifs de retenue | 3 400 € | 14 900 € | En attente |
| 140.25 | 73.96 | 13015-0038-P / Pont Ch. de La Martine / A7 | Entretien des dispositifs de retenue | 900 € | 15 800 € | Terminée |
| 140.25 | 28.69 | 13015-0016-P / Pont SNCF Bd A Meradou | Travaux | | 15 800 € | En attente |
| 135.0 | 28.67 | 13015-0048-P / Pont SNCF Traverse Sarti | Travaux | | 15 800 € | En attente |
| 135.0 | 28.67 | 13015-0145-P / Pont 2 SNCF Av. de l'Agilité | Travaux | | 15 800 € | En attente |
| 157.5 | 28.33 | 13000-0094-P / Pont-Voûte Ch. des Lavandes / Pignat | Excavation d'embûches | 0 € | 15 800 € | Programmée |
| 168.75 | 12.0 | 13015-0044-P / Pont SNCF Chemin de la Mure | Travaux | | 15 800 € | En attente |
| 157.5 | 31.06 | 13015-0093-P / OA Cadix2 Place Lucien Frappin / Les Aygalades | Elagage des abords | 0 € | 15 800 € | Programmée |
| 157.5 | 31.06 | 13015-0093-P / OA Cadix2 Place Lucien Frappin / Les Aygalades | Excavation d'embûches | 0 € | 15 800 € | Programmée |
| 135.0 | 9.6 | 13015-0007-P / Passerelle Bd Bosphore - Ch. S. Antoine à St-Joseph | Travaux | | 15 800 € | En attente |
| 135.0 | 9.6 | 13015-0133-P / Pont-Voûte SNCF Travi de l'Odor | Travaux | | 15 800 € | En attente |
| 157.5 | 11.2 | 13015-0022-P / Pont SNCF Traverse Bois | Travaux | | 15 800 € | En attente |
| 135.0 | 9.6 | 13100-0010-P / Pont Ch. du Jarret / Le Jarret | Travaux | | 15 800 € | En attente |
| 140.25 | 34.46 | 13100-0017-P / Pont Av. Salvator Allende / Le Jarret | Travaux | | 15 800 € | En attente |
| 135.0 | 22.57 | 13000-0047-P / Pont-Voûte Ch. de Saint-Loup / Pignat | Travaux | | 15 800 € | En attente |
| 135.0 | 22.57 | 13700-0026-P / Pont Rue Paul Cézanne / Le Raumartin | Démoussillage des abords | 0 € | 15 800 € | Programmée |
| 135.0 | 22.57 | 13700-0026-P / Pont Rue Paul Cézanne / Le Raumartin | Elagage des abords | 0 € | 15 800 € | Programmée |
| 135.0 | 22.57 | 13700-0026-P / Pont Rue Paul Cézanne / Le Raumartin | Travaux | | 15 800 € | En attente |
| 60.0 | 139.07 | 13700-0016-P / Pont Rue des Blés / Le Raumartin | Remplacement de pierres sur l'ouvrage | 2 400 € | 18 200 € | En attente |
| 60.0 | 139.07 | 13700-0016-P / Pont Rue des Blés / Le Raumartin | Réparation de murets | 5 600 € | 23 800 € | En attente |
| 75.0 | 85.33 | 13015-0007-P / Pont Chemin des Bourmely / A7 | Mise en œuvre de grès ou enrochement en béton CA | 1 200 € | 25 000 € | En attente |
| 75.0 | 85.33 | 13015-0007-P / Pont Chemin des Bourmely / A7 | Travaux de travaux | 0 € | 25 000 € | En attente |
| 75.0 | 85.33 | 13015-0007-P / Pont Chemin des Bourmely / A7 | Réparation ponctuelle GC | 5 600 € | 30 600 € | En attente |
| 75.0 | 85.33 | 13015-0007-P / Pont Chemin des Bourmely / A7 | Reprise d'assises sur garde-corps béton | 1 200 € | 31 800 € | En attente |
| 60.0 | 68.27 | 13700-0014-P / Pont Ch. des Granettes / Le Raumartin | Réparation de murets | 4 700 € | 36 500 € | Programmée |
| 60.0 | 68.27 | 13700-0014-P / Pont Ch. des Granettes / Le Raumartin | Remplacement ou refixion de garde-corps | 500 € | 37 000 € | Programmée |
| 60.0 | 68.27 | 13700-0014-P / Pont Ch. des Granettes / Le Raumartin | Réparation d'un mur de soutènement | 2 300 € | 39 300 € | Programmée |
| 60.0 | 68.27 | 13700-0014-P / Pont Ch. des Granettes / Le Raumartin | Réparation ponctuelle GC | 800 € | 40 100 € | Programmée |
| 60.0 | 68.27 | 13700-0014-P / Pont Ch. des Granettes / Le Raumartin | Reprise d'assises et d'ancres sur tablier | 0 € | 40 100 € | Programmée |
| 112.5 | 56.89 | 13060-0009-P / Passerelle Port de Sausset-Les-Pins | Dévilgatisation de l'ouvrage | 0 € | 40 100 € | Programmée |
| 75.0 | 33.33 | 13011-0009-P / Ouvrage RD2C / A50 Côté gauche | Travaux | | 40 100 € | En attente |
| 75.0 | 33.33 | 13011-0010-P / Ouvrage RD2C / A50 Côté droit | Travaux | | 40 100 € | En attente |
| 90.0 | 40.51 | 13015-0125-P / Pont Traverse du Vieux / Les Aygalades | Travaux | | 40 100 € | En attente |

Programmes par type d'action

Bilan [113]

jeudi 16 janvier 2020

| IP | Infrastructure | IPA | Type | Coût | Coût cumulé | Statut |
|--------|---|--------|--|---------|-------------|------------|
| 139.07 | 13700-0015-P / Pont Rue des Bîles / Le Raumarlin | 135.0 | Débroussaillage des abords | 0 € | 0 € | En attente |
| 139.07 | 13700-0016-P / Pont Rue des Bîles / Le Raumarlin | 60.0 | Remplacemnt de pierres sur l'ouvrage | 2 400 € | 2 400 € | En attente |
| 139.07 | 13700-0016-P / Pont Rue des Bîles / Le Raumarlin | 60.0 | Réparation de maçonneries | 5 600 € | 8 000 € | En attente |
| 85.33 | 13015-0007-P / Pont Chemin des Bourneily / A7 | 300.0 | Mise en sécurité d'une zone dangereuse | 2 400 € | 10 400 € | En attente |
| 85.33 | 13015-0007-P / Pont Chemin des Bourneily / A7 | 168.75 | Changement ou réparation de bordures | 4 600 € | 15 000 € | En attente |
| 85.33 | 13015-0007-P / Pont Chemin des Bourneily / A7 | 168.75 | Changement de l'axe d'alignement | 0 € | 15 000 € | Programmée |
| 85.33 | 13015-0007-P / Pont Chemin des Bourneily / A7 | 168.75 | Déviatilisation de l'ouvrage | 0 € | 15 000 € | Programmée |
| 85.33 | 13015-0007-P / Pont Chemin des Bourneily / A7 | 168.75 | Déviatilisation du gène rout | 0 € | 15 000 € | Programmée |
| 85.33 | 13015-0007-P / Pont Chemin des Bourneily / A7 | 168.75 | Entretien des dispositifs de retenue | 3 400 € | 18 400 € | En attente |
| 85.33 | 13015-0007-P / Pont Chemin des Bourneily / A7 | 75.0 | Mise en oeuvre de grise ou enrochement extermis CA | 1 200 € | 19 600 € | En attente |
| 85.33 | 13015-0007-P / Pont Chemin des Bourneily / A7 | 75.0 | Reprise de trottoirs | 0 € | 19 600 € | En attente |
| 85.33 | 13015-0007-P / Pont Chemin des Bourneily / A7 | 75.0 | Réparation ponctuelle GC | 5 600 € | 25 200 € | En attente |
| 85.33 | 13015-0007-P / Pont Chemin des Bourneily / A7 | 75.0 | Reprise d'isolations sur garde-corps béton | 1 200 € | 26 400 € | En attente |
| 73.96 | 13015-0038-P / Pont Ch. de La Martine / A7 | 148.25 | Entretien des dispositifs de retenue | 900 € | 27 300 € | Terminée |
| 62.58 | 13200-0015-P / Ponty, Av. de La Gare / Vallat des Brayes | 55.0 | Réprise de parapets | 1 200 € | 28 500 € | Programmée |
| 68.27 | 13700-0014-P / Pont Ch. des Granettes / Le Raumarlin | 240.0 | Mise en sécurité d'une zone dangereuse | 4 500 € | 33 000 € | Programmée |
| 68.27 | 13700-0014-P / Pont Ch. des Granettes / Le Raumarlin | 60.0 | Rapandement de maçonnerie | 4 700 € | 37 700 € | Programmée |
| 68.27 | 13700-0014-P / Pont Ch. des Granettes / Le Raumarlin | 60.0 | Remplacemnt ou refecton de garde-corps | 500 € | 38 200 € | Programmée |
| 68.27 | 13700-0014-P / Pont Ch. des Granettes / Le Raumarlin | 60.0 | Réparation d'un mur de soutènement | 2 300 € | 40 500 € | Programmée |
| 68.27 | 13700-0014-P / Pont Ch. des Granettes / Le Raumarlin | 60.0 | Réparation ponctuelle GC | 800 € | 41 300 € | Programmée |
| 68.27 | 13700-0014-P / Pont Ch. des Granettes / Le Raumarlin | 60.0 | Réprise d'épaulements et d'aciers sur tablier | 0 € | 41 300 € | Programmée |
| 58.89 | 13060-0009-P / Passerelle Port de Sausset-Les-Pins | 112.5 | Déviatilisation de l'ouvrage | 0 € | 41 300 € | Programmée |
| 58.89 | 13060-0009-P / Passerelle Port de Sausset-Les-Pins | 92.0 | Traitement des bûches égarées | 1 500 € | 42 800 € | Programmée |
| 33.33 | 13011-0009-P / Ourage RD2C / A50 Côté gauche | 75.0 | Traiter | | 42 800 € | En attente |
| 33.33 | 13011-0010-P / Ourage RD2C / A50 Côté droit | 75.0 | Traiter | | 42 800 € | En attente |
| 28.89 | 13015-0016-P / Pont SNCF Bd A.Meradou | 148.25 | Traiter | | 42 800 € | En attente |
| 28.67 | 13015-0048-P / Pont SNCF Traversée Sant | 135.0 | Traiter | | 42 800 € | En attente |
| 45.51 | 13015-0125-P / Pont Traversée du Viaduc / Les Argillades | 90.0 | Traiter | | 42 800 € | En attente |
| 28.67 | 13015-0145-P / Pont 2 SNCF Av. de l'Argillade | 135.0 | Traiter | | 42 800 € | En attente |
| 31.98 | 13240-0018-P / Pont Ch. des Bourneily / Les Argillades | 85.0 | Remplacemnt ou refecton de garde-corps | 0 € | 42 800 € | Programmée |
| 31.98 | 13240-0018-P / Pont Ch. des Bourneily / Les Argillades | 85.0 | Réprise d'épaulements et d'aciers sur tablier | 0 € | 42 800 € | Programmée |
| 51.2 | 13600-0049-P / Pont1 Av. F. Gasson / Pluvial | 101.25 | Traiter | | 42 800 € | En attente |
| 45.51 | 13600-0050-P / OA Voûte Ch. des Plaines Baronnies / Pluvial | 90.0 | Traiter | | 42 800 € | En attente |
| 28.33 | 13600-0094-P / Pont-Voûte Ch. des Lavandes / Pluvial | 157.5 | Excavation d'embûches | 0 € | 42 800 € | Programmée |
| 51.2 | 13700-0003-P / Pont Ay. du Général De Gaulle / La Cadière | 101.25 | Débroussaillage des abords | 0 € | 42 800 € | Programmée |
| 51.2 | 13700-0003-P / Pont Ay. du Général De Gaulle / La Cadière | 101.25 | Etagage des abords | 0 € | 42 800 € | Programmée |
| 51.2 | 13700-0003-P / Pont Ay. du Général De Gaulle / La Cadière | 101.25 | Fauchage des abords | 0 € | 42 800 € | Programmée |
| 51.2 | 13700-0003-P / Pont Ay. du Général De Gaulle / La Cadière | 101.25 | Traiter | | 42 800 € | En attente |
| 51.2 | 13700-0003-P / Pont Ay. du Général De Gaulle / La Cadière | 45.0 | Remplacemnt ou refecton de garde-corps | 1 200 € | 44 000 € | Programmée |

Programmes par infrastructure